Grupp 3 · Yttre Ursviken

Milton · Kei · Helge · Melker

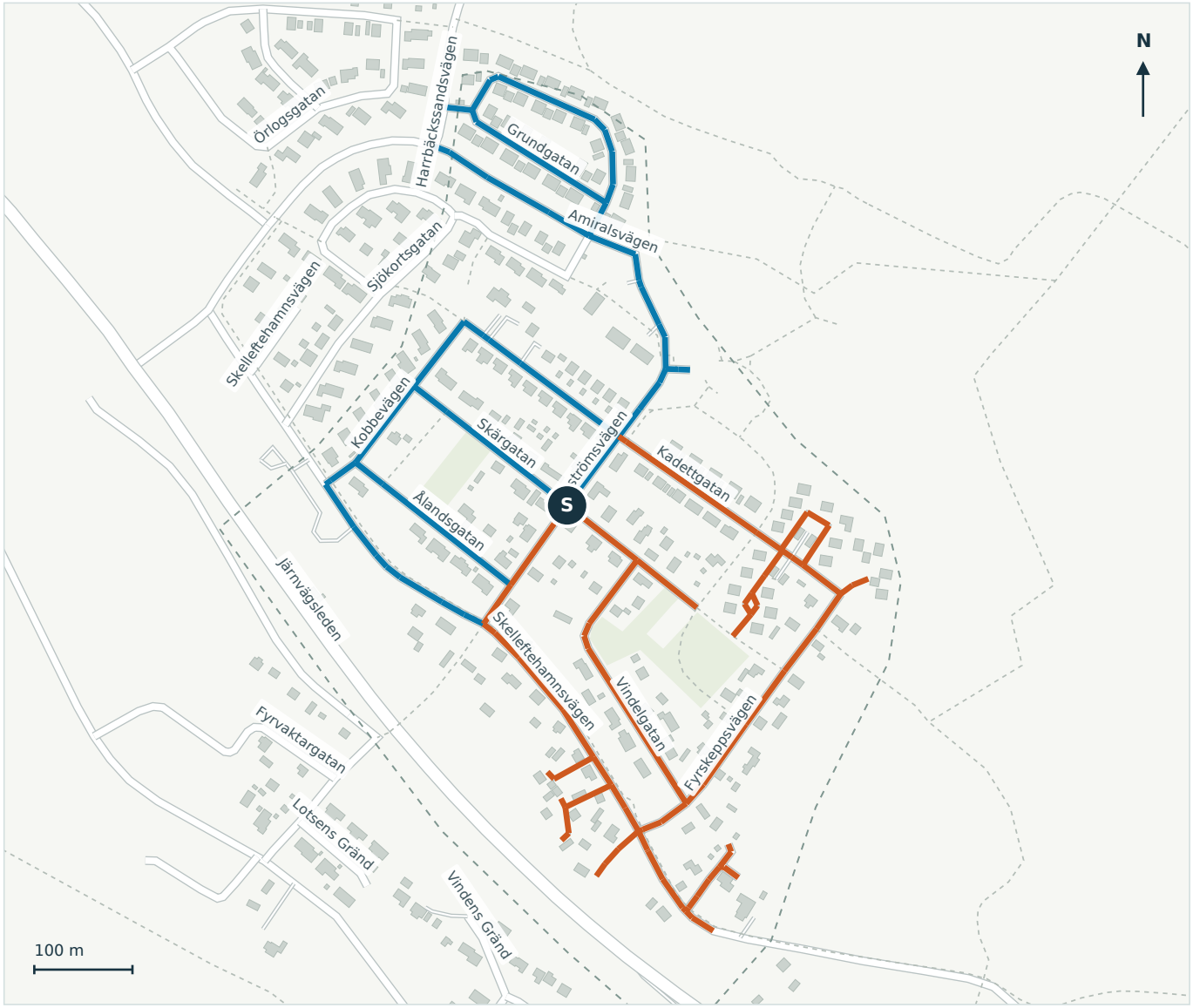

Ta med 250 lappar

Cirka 170–210 hushåll. Reserv ingår i ta-med-antalet.

Samling, start och mål

Wikströmsvägen / Skärgatan

A · Grundgatan och västra kvarteren

Cirka 2,7 km · börja med 125 lappar

B · Fyrskeppsvägen och östra kvarteren

Cirka 3,2 km · börja med 125 lappar

Ansvar vid gränserna

Grupp 3 tar hela Grundgatan och Kobbevägen. Sjökortsgatan hör till grupp 4. Amiralsvägen delas vid Harrbäckssandsvägen. Skelleftehamnsvägen delas vid Kobbevägen.

Kom ihåg

A tar Skärgatan väster om Wikströmsvägen och hela Ålandsgatan. B tar Skärgatan österut. Kontrollera sidoinfarterna ner mot väg 372.

Ruttlängden gäller vägen på kartan. Brevlådeavstickare och gårdar tillkommer. Ta båda sidor och följ pilarna på delrundans blad.

Släp enligt lagets underlag: CHC släp

Kartdata © OpenStreetMap contributors · ODbL · openstreetmap.org/copyright · 2026-10-19
Gränser tolkade från din karta och anpassade till gator. Rutter och brevlådor är inte kontrollerade på plats.

3A · Grundgatan och västra kvarteren

Start/mål S: Wikströmsvägen / Skärgatan · cirka 2,7 km + brevlådeavstickare

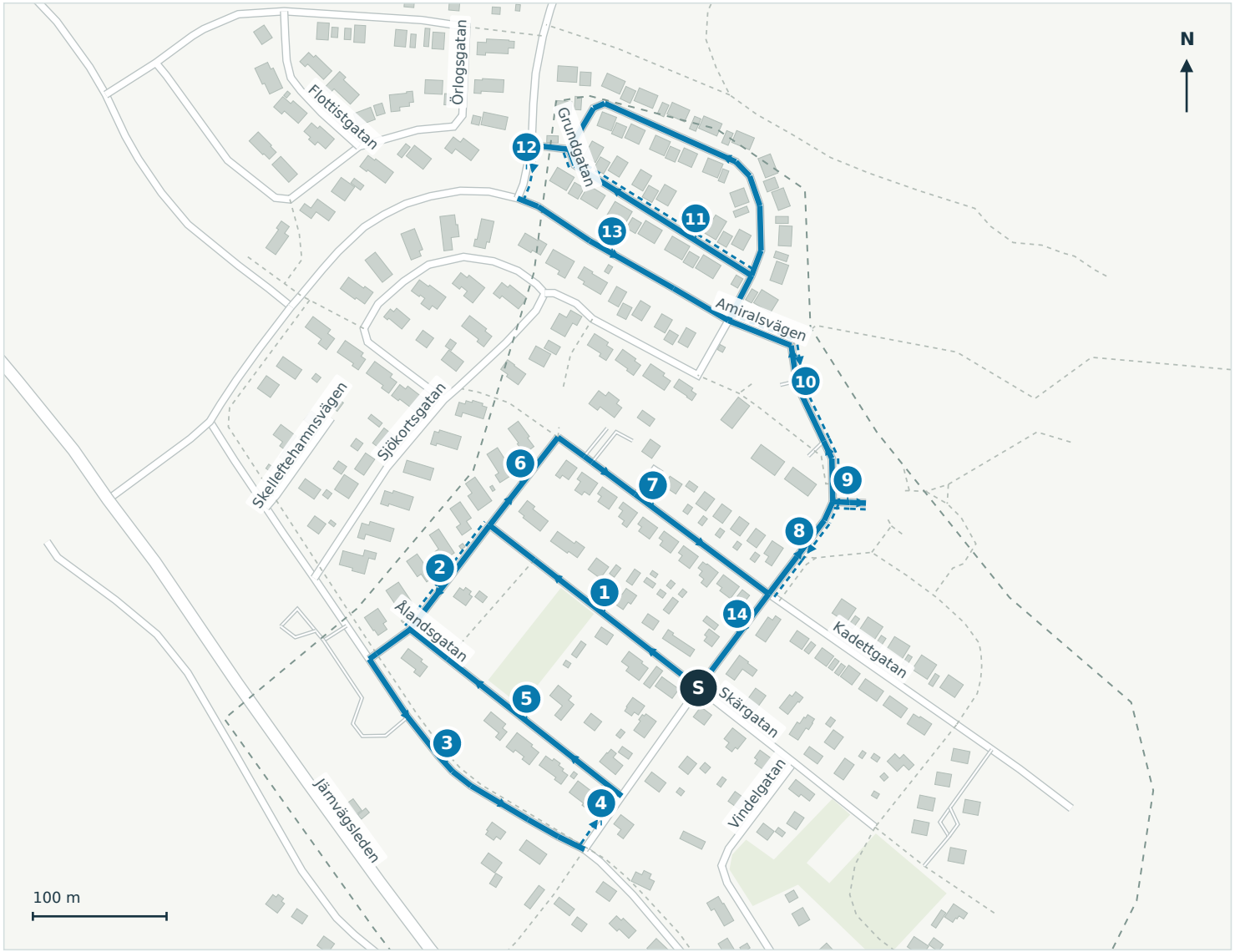

Utdelning Återgång / förflyttning

Numren följer gångordningen. Ta båda sidor och alla bostadsinfarter.

Gå i nummerordning

U = utdelning · G = gång utan ny utdelning

1	Skärgatan	U
2	Kobbevägen	U
3	Skelleftehamnsvägen	U
4	Wikströmsvägen	G
5	Ålandsgatan	U
6	Kobbevägen	U
7	Kadettgatan	U
8	Wikströmsvägen	U
9	Sidoinfart	U
10	Amiralsvägen	U
11	Grundgatan	U
12	Harrbäckssandsvägen	G
13	Amiralsvägen	U
14	Wikströmsvägen	U

När en gata återkommer: följ den numrerade sträckan. Streckad retur är redan utdelad eller tillhör en annan delrunda.

Kartdata © OpenStreetMap contributors · ODbL · openstreetmap.org/copyright · 2026-10-19

Gränser tolkade från din karta och anpassade till gator. Rutter och brevlådor är inte kontrollerade på plats.

3B · Fyrskeppsvägen och östra kvarteren

Start/mål S: Wikströmsvägen / Skärgatan · cirka 3,2 km + brevlådeavstickare

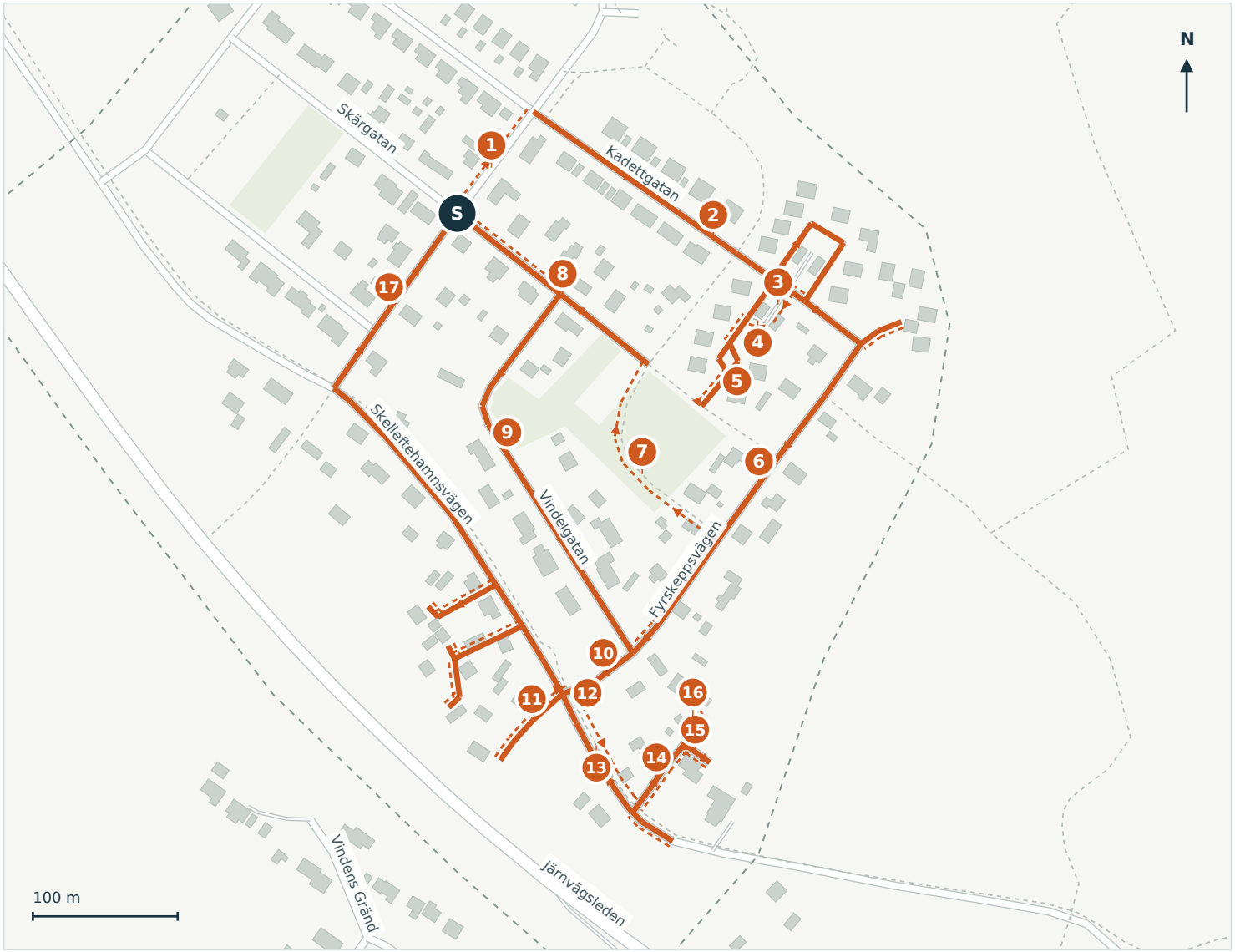

Utdelning

Återgång / förflyttning

Numren följer gångordningen. Ta båda sidor och alla bostadsinfarter.

Gå i nummerordning

U = utdelning · G = gång utan ny utdelning

1	Wikströmsvägen	G
2	Kadettgatan	U
3	Sidoinfart	G
4	Gångförbindelse	G
5	Kadettgatan	U
6	Fyrskeppsvägen	U
7	Gångförbindelse	G
8	Skärgatan	U
9	Vindelgatan	U
10	Fyrskeppsvägen	U
11	Skelleftehamnsvägen	U
12	Fyrskeppsvägen	G
13	Gångförbindelse	G
14	Skelleftehamnsvägen	U
15	Sidoinfart	U
16	Skelleftehamnsvägen	U
17	Wikströmsvägen	U

När en gata återkommer: följ den numrerade sträckan. Streckad retur är redan utdelad eller tillhör en annan delrunda.

Kartdata © OpenStreetMap contributors · ODbL · openstreetmap.org/copyright · 2026-10-19

Gränser tolkade från din karta och anpassade till gator. Rutter och brevlådor är inte kontrollerade på plats.