Grupp 4 · Kyrkan till Konsum

Gustav K · Ture · Oscar · Viktor

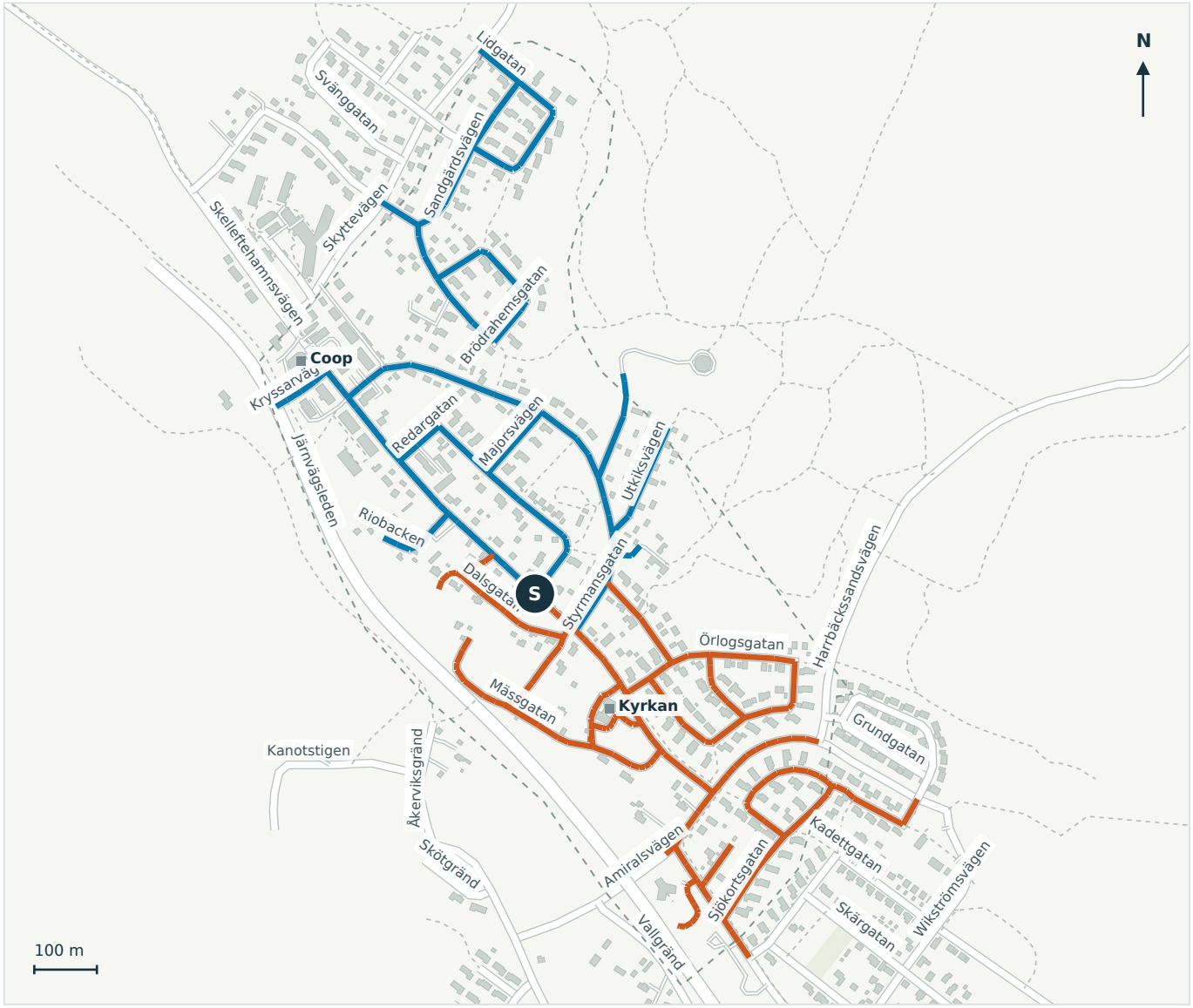

Ta med 400 lappar

Cirka 280–350 hushåll. Reserv ingår i ta-med-antalet.

Samling, start och mål

Skelleftehamnsvägen / Redargatan, södra anslutningen

A · Coop, Sandgärds och Redargatan

Cirka 5,5 km · börja med 230 lappar

B · Kyrkan och Sjökortsgatan

Cirka 5,4 km · börja med 170 lappar

Ansvar vid gränserna

Grupp 4 tar Sandgärdsvägen, Lidgatan och Brödrahemsgatan öster om Skyttevägen. Hela Sjökortsgatan ingår; hela Grundgatan och Kobbevägen hör till grupp 3.

Kom ihåg

A: kontrollera alla portar runt Coop och Redargatan. B: kontrollera Lotsen vid Skelleftehamnsvägen 204 och bostäderna vid Sjökortsgatan.

Ruttlängden gäller vägen på kartan. Brevlådeavstickare och gårdar tillkommer. Ta båda sidor och följ pilarna på delrundans blad.

Släp enligt lagets underlag: Camilla D släp

Kartdata © OpenStreetMap contributors · ODbL · openstreetmap.org/copyright · 2026-10-19
Gränser tolkade från din karta och anpassade till gator. Rutter och brevlådor är inte kontrollerade på plats.

4A · Coop, Sandgärds och Redargatan

Start/mål S: Skelleftehamnsvägen / Redargatan, södra anslutningen · cirka 5,5 km + brevlådeavstickare

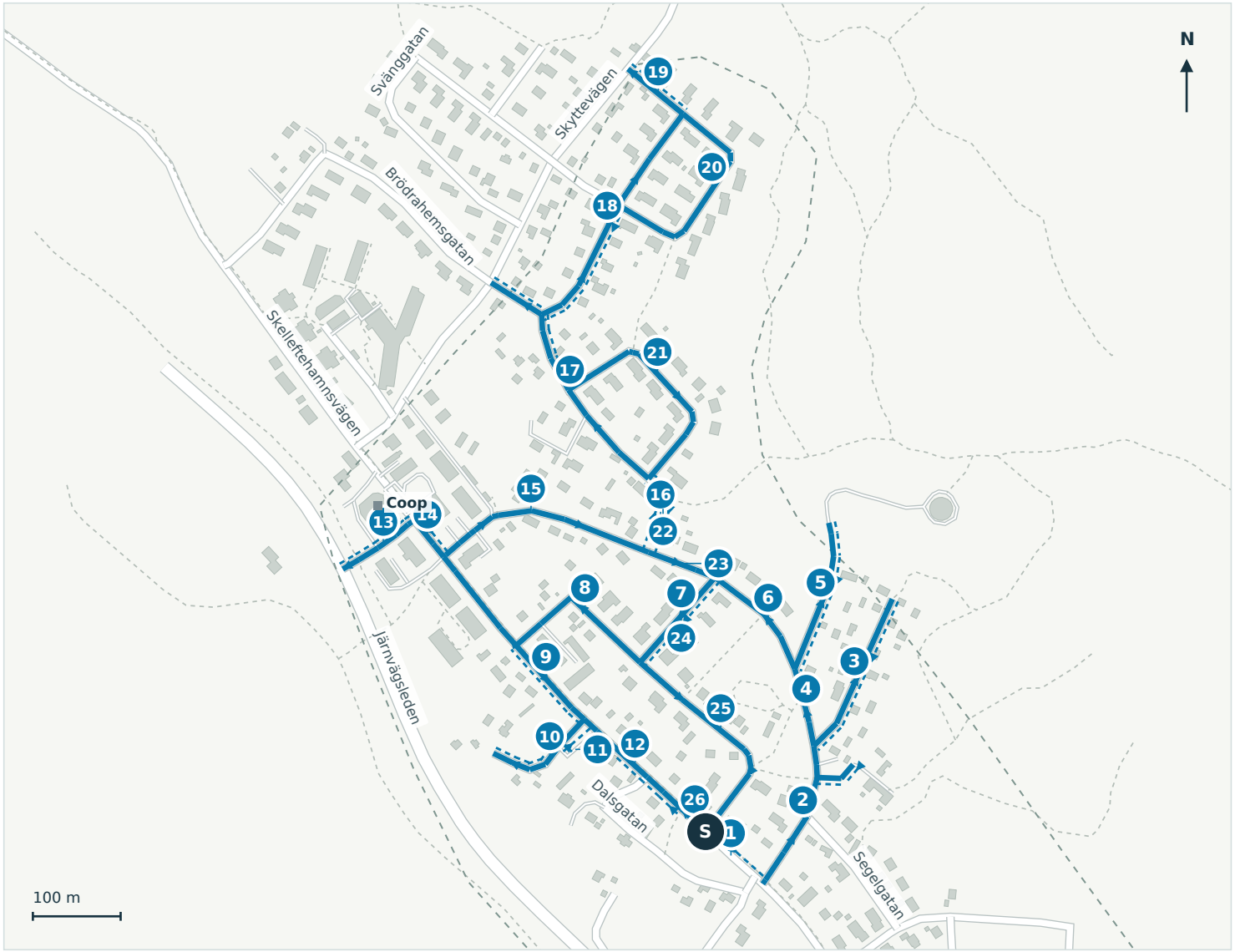

Utdelning · Återgång / förflyttning

Numren följer gångordningen. Ta båda sidor och alla bostadsinfarter.

Gå i nummerordning

U = utdelning · G = gång utan ny utdelning

1	Skelleftehamnsvägen	G
2	Styrmansgatan	U
3	Utkiksvägen	U
4	Styrmansgatan	U
5	Ankarvägen	U
6	Styrmansgatan	U
7	Majorsvägen	U
8	Redargatan	U
9	Skelleftehamnsvägen	U
10	Riobacken	U
11	Sidoinfart	G
12	Skelleftehamnsvägen	U
13	Kryssarvägen	U
14	Skelleftehamnsvägen	G
15	Styrmansgatan	U
16	Gångförbindelse	G
17	Brödrahemsgatan	U
18	Sandgärdsvägen	U
19	Lidgatan	U
20	Sandgärdsvägen	U
21	Brödrahemsgatan	U
22	Gångförbindelse	G
23	Styrmansgatan	U
24	Majorsvägen	G
25	Redargatan	U
26	Skelleftehamnsvägen	U

När en gata återkommer: följ den numrerade sträckan. Streckad retur är redan utdelad eller tillhör en annan delrunda.

Kartdata © OpenStreetMap contributors · ODbL · openstreetmap.org/copyright · 2026-10-19

Gränser tolkade från din karta och anpassade till gator. Rutter och brevlådor är inte kontrollerade på plats.

4B · Kyrkan och Sjökortsgatan

Start/mål S: Skelleftehamnsvägen / Redargatan, södra anslutningen · cirka 5,4 km + brevlådeavstickare

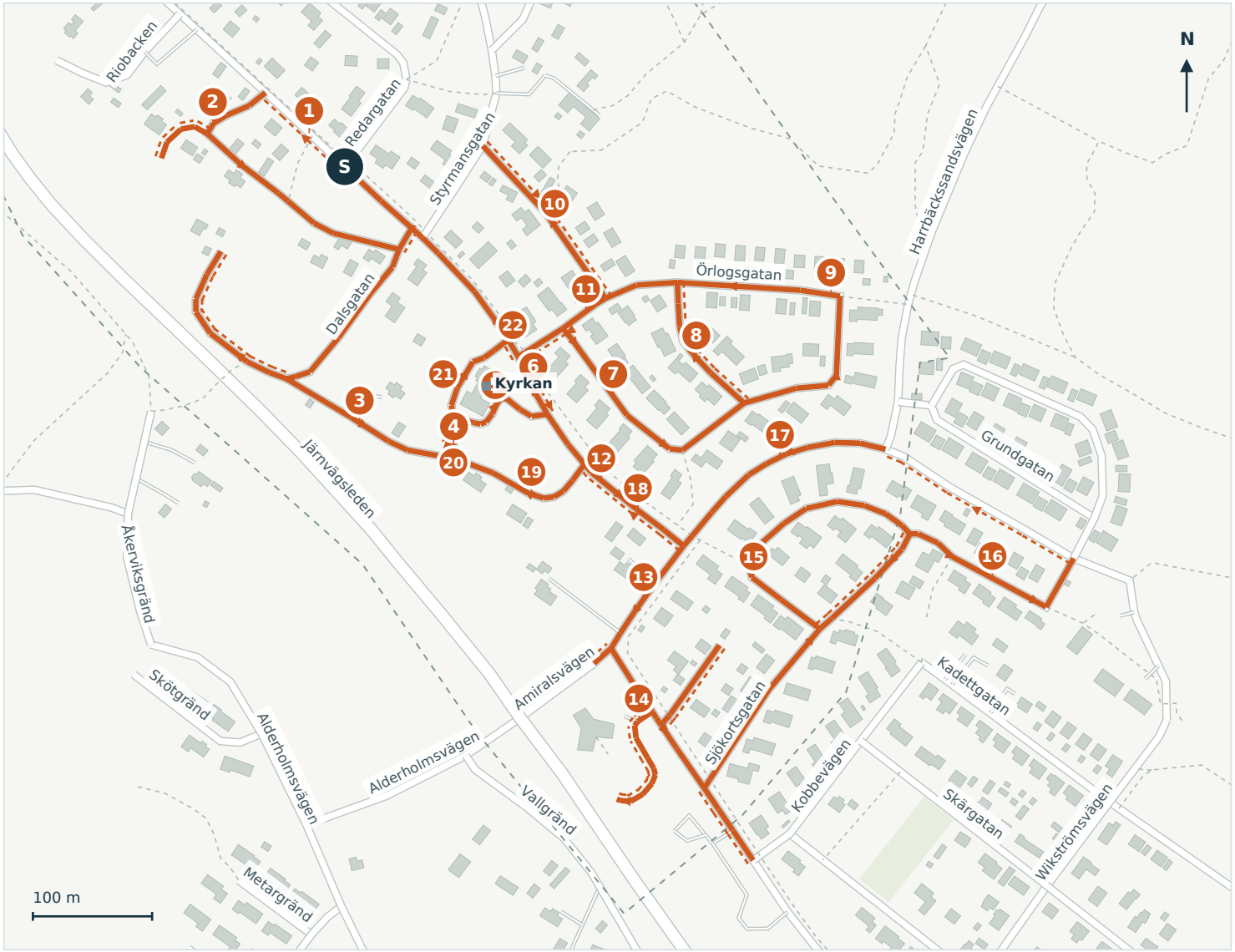

Utdelning · Återgång / förflyttning

Numren följer gångordningen. Ta båda sidor och alla bostadsinfarter.

Gå i nummerordning

U = utdelning · G = gång utan ny utdelning

1	Skelleftehamnsvägen	G
2	Dalsgatan	U
3	Mässgatan	U
4	Sidoinfart	U
5	Bostadsväg vid kyrkan	U
6	Skelleftehamnsvägen	U
7	Örlogsgatan	U
8	Flottistgatan	U
9	Örlogsgatan	U
10	Segelgatan	U
11	Örlogsgatan	U
12	Skelleftehamnsvägen	U
13	Amiralsvägen	U
14	Skelleftehamnsvägen	U
15	Sjökortsgatan	U
16	Förbindelse vid Sjökortsgatan	U
17	Amiralsvägen	U
18	Skelleftehamnsvägen	G
19	Mässgatan	U
20	Sidoinfart	G
21	Bostadsväg vid kyrkan	U
22	Skelleftehamnsvägen	U

När en gata återkommer: följ den numrerade sträckan. Streckad retur är redan utdelad eller tillhör en annan delrunda.

Kartdata © OpenStreetMap contributors · ODbL · openstreetmap.org/copyright · 2026-10-19

Gränser tolkade från din karta och anpassade till gator. Rutter och brevlådor är inte kontrollerade på plats.