Grupp 5 · Kopparhallen till OKQ8 och västerut

Aron · Jake · HD · Rasmus · Ludde

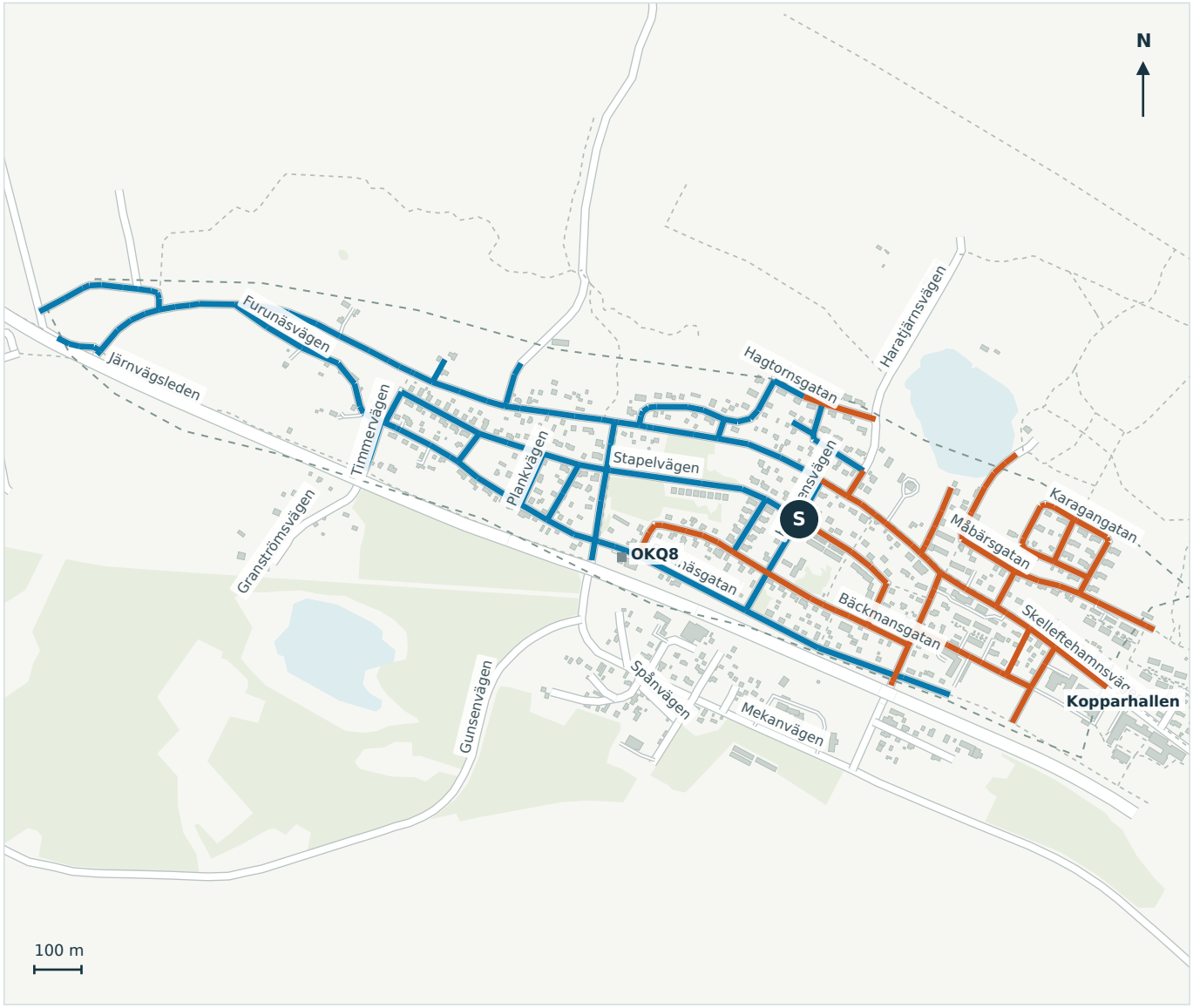

Ta med 425 lappar

Cirka 290–370 hushåll. Reserv ingår i ta-med-antalet.

Samling, start och mål

Stapelvägen / Hällgrensvägen

A · Klemensnäs västra del

Cirka 9,0 km · börja med 200 lappar

B · Klemensnäs östra del

Cirka 6,8 km · börja med 225 lappar

Ansvar vid gränserna

Grupp 5 tar hela Måbärsgatan och bostadsgatorna runt Kopparhallen. Endast området norr om väg 372 ingår. Korintgatan ligger utanför din markering.

Kom ihåg

A är den längre gångrundan. Dela gärna A mellan flera personer på plats. B kontrollerar gårdar och portar vid Scharinsvägen, Ågrensgatan och Måbärsgatan.

Ruttlängden gäller vägen på kartan. Brevlådeavstickare och gårdar tillkommer. Ta båda sidor och följ pilarna på delrundans blad.

Släp enligt lagets underlag: Backtemans släp

Kartdata © OpenStreetMap contributors · ODbL · openstreetmap.org/copyright · 2026-10-19
Gränser tolkade från din karta och anpassade till gator. Rutter och brevlådor är inte kontrollerade på plats.

5A · Klemensnäs västra del

Start/mål S: Stapelvägen / Hällgrensvägen · cirka 9,0 km + brevlådeavstickare

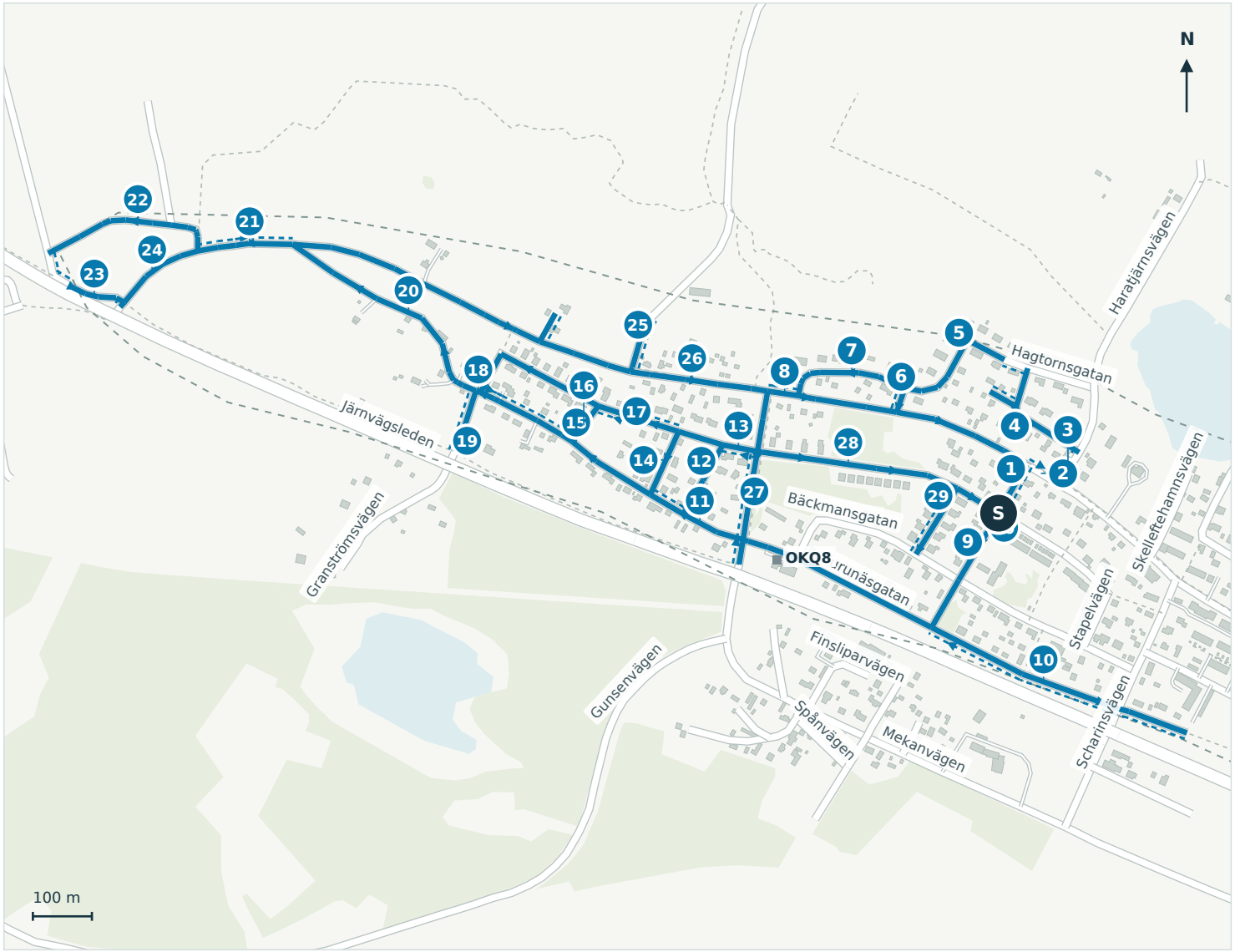

Utdelning Återgång / förflyttning

Numren följer gångordningen. Ta båda sidor och alla bostadsinfarter.

Gå i nummerordning

U = utdelning · G = gång utan ny utdelning

1	Hällgrensvägen	U
2	Skelleftehamnsvägen	G
3	Haratjärnsvägen	G
4	Trygatan	U
5	Hagtornsgatan	U
6	Sidoinfart	U
7	Hagtornsgatan	U
8	Skelleftehamnsvägen	U
9	Hällgrensvägen	U
10	Furunäsgatan	U
11	Furunäsvägen	U
12	Kubbvägen	U
13	Stapelvägen	U
14	Plankvägen	U
15	Furunäsvägen	U
16	Stockvägen	U
17	Stapelvägen	U
18	Furunäsvägen	U
19	Timmervägen	U
20	Furunäsvägen	U
21	Skelleftehamnsvägen	U
22	Infart i västra Klemensnäs	U
23	Sidoinfart	U
24	Skelleftehamnsvägen	U
25	Sidoinfart	U
26	Skelleftehamnsvägen	U
27	Klemensnäsvägen	U
28	Stapelvägen	U
29	Åkerströmsvägen	U
30	Stapelvägen	U

När en gata återkommer: följ den numrerade sträckan. Streckad retur är redan utdelad eller tillhör en annan delrunda.

Kartdata © OpenStreetMap contributors · ODbL · openstreetmap.org/copyright · 2026-10-19
Gränser tolkade från din karta och anpassade till gator. Rutter och brevlådor är inte kontrollerade på plats.

5B · Klemensnäs östra del

Start/mål S: Stapelvägen / Hällgrensvägen · cirka 6,8 km + brevlådeavstickare

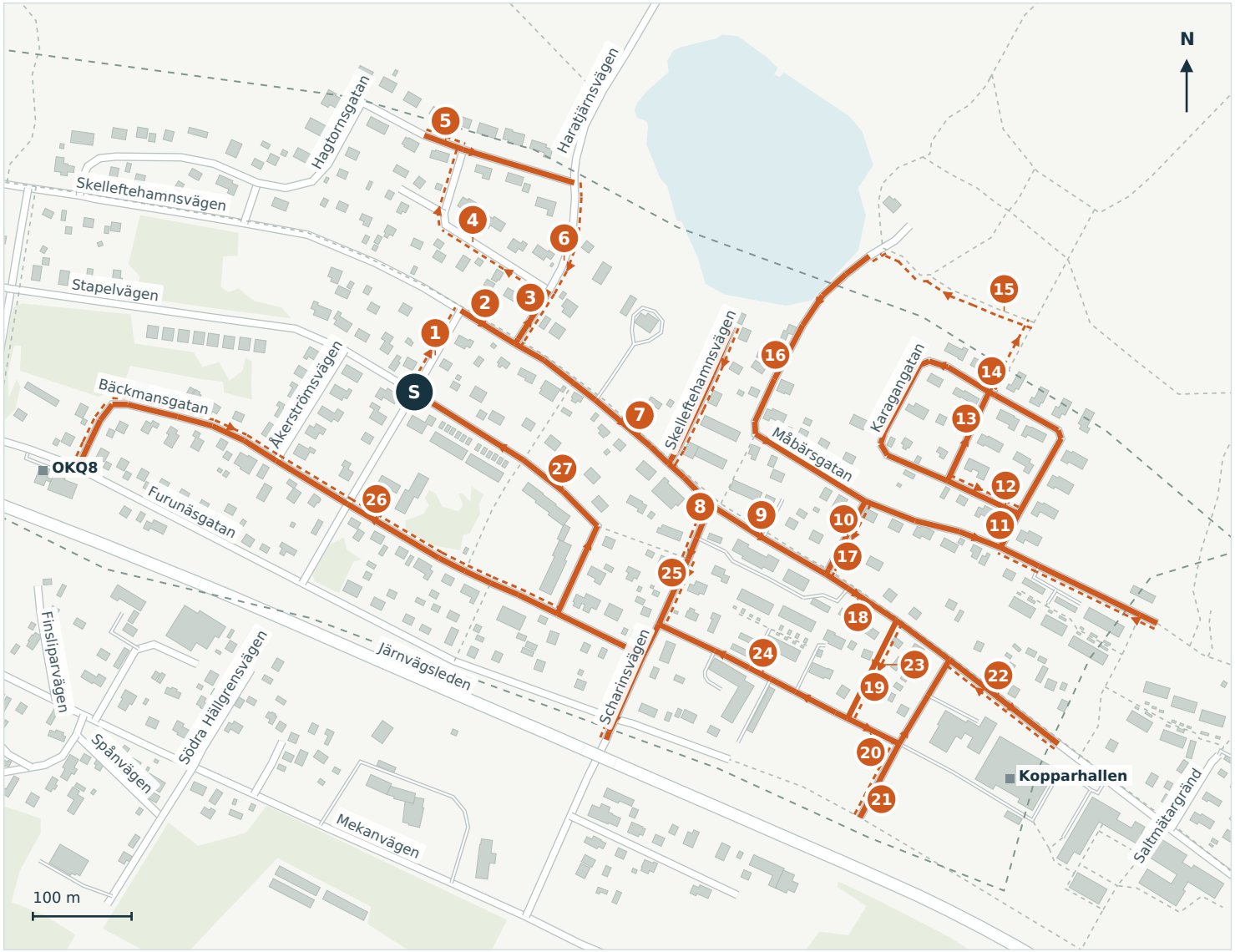

Utdelning Återgång / förflyttning

Numren följer gångordningen. Ta båda sidor och alla bostadsinfarter.

Gå i nummerordning

U = utdelning · G = gång utan ny utdelning

1	Hällgrensvägen	G
2	Skelleftehamnsvägen	U
3	Haratjärnsvägen	U
4	Trygatan	G
5	Hagtornsgatan	U
6	Haratjärnsvägen	G
7	Skelleftehamnsvägen	U
8	Scharinsvägen	U
9	Skelleftehamnsvägen	U
10	Flädergatan	U
11	Måbärsgatan	U
12	Karagangatan	U
13	Ginstgatan	U
14	Karagangatan	G
15	Gångförbindelse	G
16	Måbärsgatan	U
17	Flädergatan	G
18	Skelleftehamnsvägen	U
19	Bokgränd	U
20	Ågrensgatan	U
21	Föreningsvägen	U
22	Skelleftehamnsvägen	U
23	Bokgränd	G
24	Ågrensgatan	U
25	Scharinsvägen	U
26	Bäckmansgatan	U
27	Stapelvägen	U

När en gata återkommer: följ den numrerade sträckan. Streckad retur är redan utdelad eller tillhör en annan delrunda.

Kartdata © OpenStreetMap contributors · ODbL · openstreetmap.org/copyright · 2026-10-19

Gränser tolkade från din karta och anpassade till gator. Rutter och brevlådor är inte kontrollerade på plats.