Grupp 2 · Konsum till Kopparhallen

Loui · Charlie · Leo · Gustav E · Otto

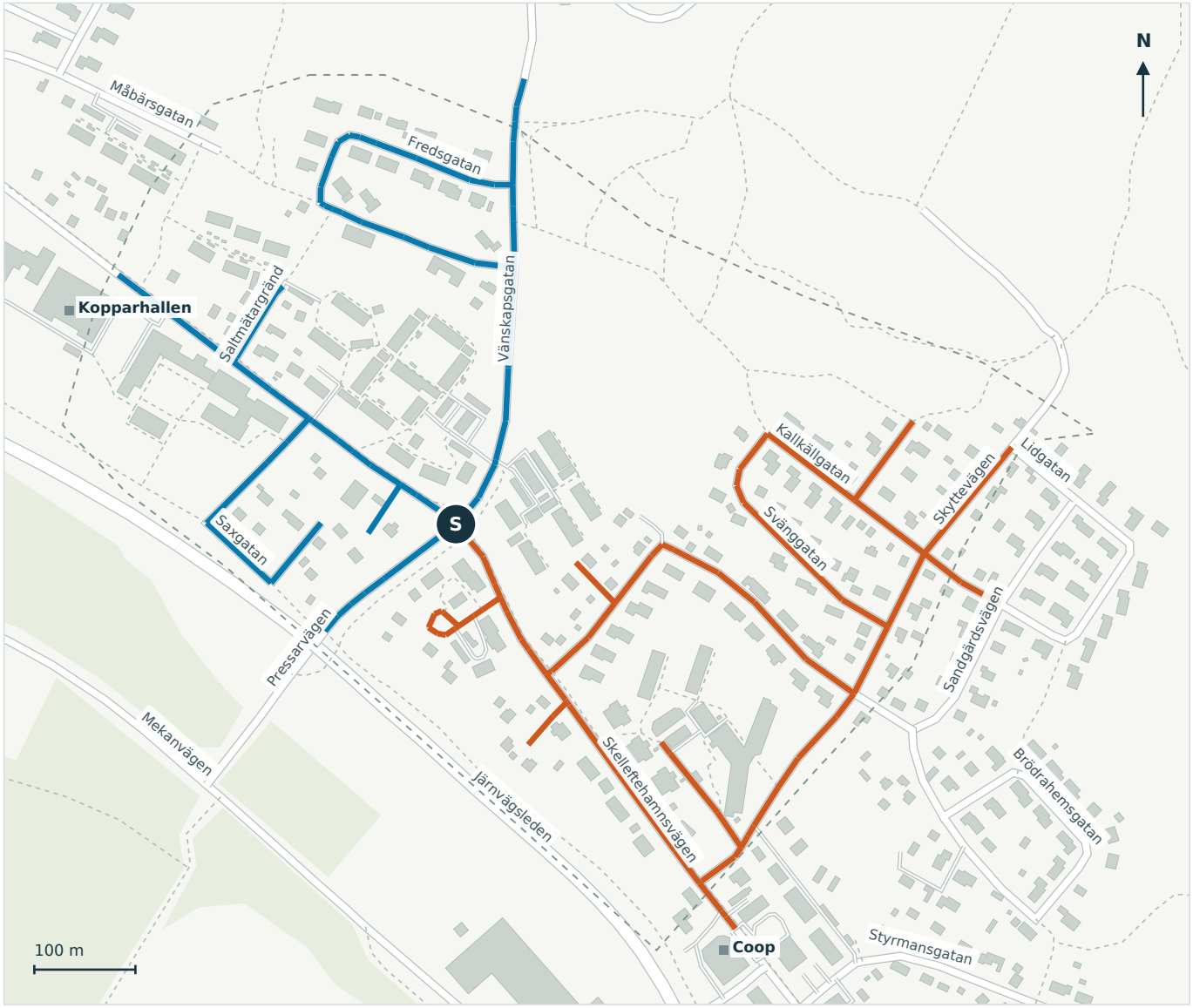

Ta med 450 lappar

Cirka 300–380 hushåll. Reserv ingår i ta-med-antalet.

Samling, start och mål

Skelleftehamnsvägen / Vänskapsgatan

A · Vänskapsgatan och västerut

Cirka 2,9 km · börja med 225 lappar

B · Skyttevägen och centrum

Cirka 3,4 km · börja med 225 lappar

Ansvar vid gränserna

Måbärsgatan och Kopparhallen hör till grupp 5. Grupp 2 tar Skyttevägen och Brödrahemsgatan väster om Skyttevägen. Sandgärdsvägen och Lidgatan hör till grupp 4.

Kom ihåg

A: gå in på bostadsgårdarna vid Vänskapsgatan. B: kontrollera Cylindergränd, Skyttevägen och husen längs Skelleftehamnsvägen. Ta ingen skola eller hall som ett hushåll.

Ruttlängden gäller vägen på kartan. Brevlådeavstickare och gårdar tillkommer. Ta båda sidor och följ pilarna på delrundans blad.

Släp enligt lagets underlag: Charlies pappas släp

Kartdata © OpenStreetMap contributors · ODbL · openstreetmap.org/copyright · 2026-10-19
Gränser tolkade från din karta och anpassade till gator. Rutter och brevlådor är inte kontrollerade på plats.

2A · Vänskapsgatan och västerut

Start/mål S: Skelleftehamnsvägen / Vänskapsgatan · cirka 2,9 km + brevlådeavstickare

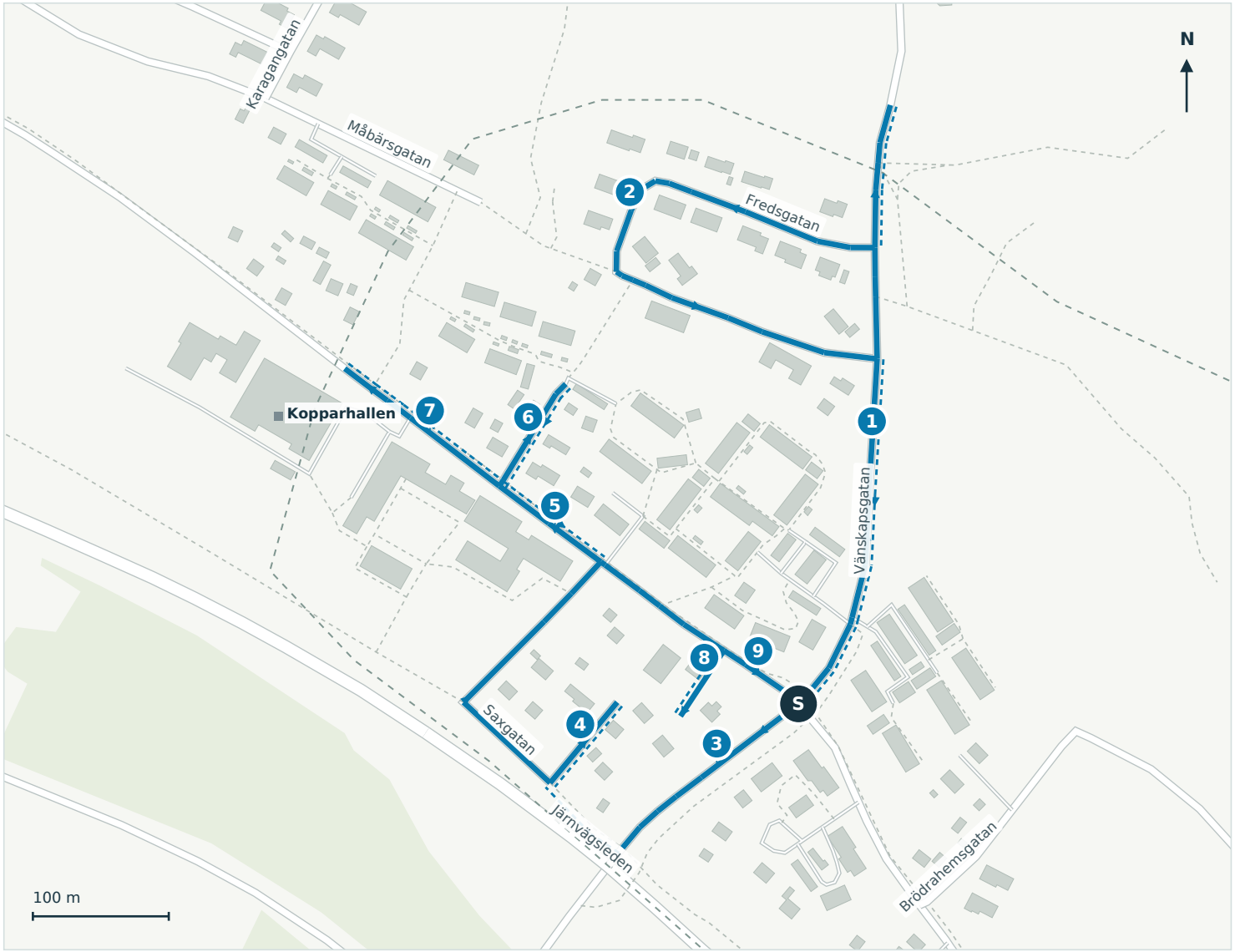

Gå i nummerordning

U = utdelning · G = gång utan ny utdelning

1	Vänskapsgatan	U
2	Fredsgatan	U
3	Vänskapsgatan	U
4	Saxgatan	U
5	Skelleftehamnsvägen	U
6	Saltmätargränd	U
7	Skelleftehamnsvägen	U
8	Kolvgränd	U
9	Skelleftehamnsvägen	U

När en gata återkommer: följ den numrerade sträckan. Streckad retur är redan utdelad eller tillhör en annan delrunda.

Utdelning Återgång / förflyttning

Numren följer gångordningen. Ta båda sidor och alla bostadsinfarter.

Kartdata © OpenStreetMap contributors · ODbL · openstreetmap.org/copyright · 2026-10-19

Gränser tolkade från din karta och anpassade till gator. Rutter och brevlådor är inte kontrollerade på plats.

2B · Skyttevägen och centrum

Start/mål S: Skelleftehamnsvägen / Vänskapsgatan · cirka 3,4 km + brevlådeavstickare

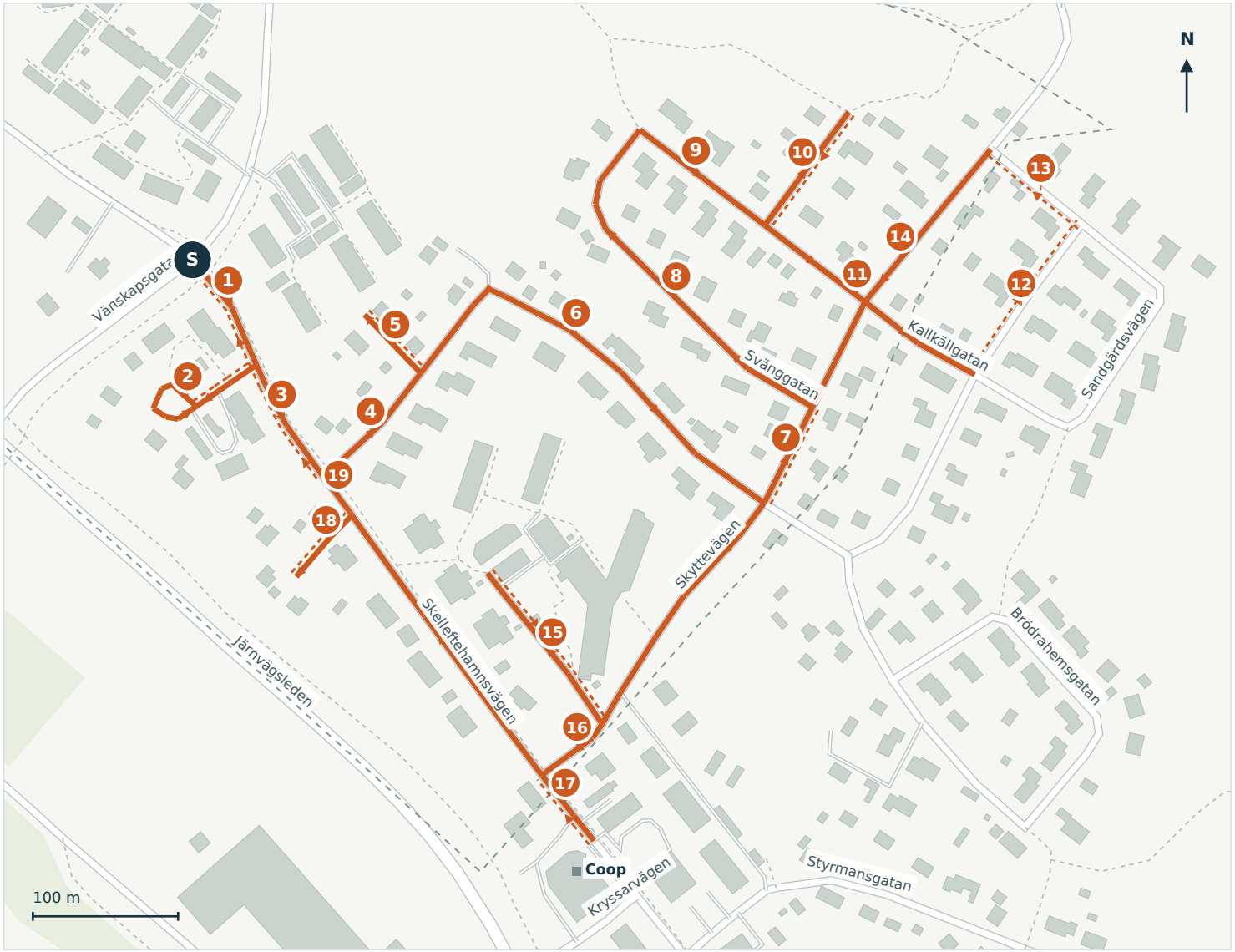

Utdelning

Återgång / förflyttning

Numren följer gångordningen. Ta båda sidor och alla bostadsinfarter.

Gå i nummerordning

U = utdelning · G = gång utan ny utdelning

1	Skelleftehamnsvägen	U
2	Cylindergränd	U
3	Skelleftehamnsvägen	U
4	Brödrahemsgatan	U
5	Kvartersgränd	U
6	Brödrahemsgatan	U
7	Skyttevägen	U
8	Svänggatan	U
9	Kallkällgatan	U
10	Patrons väg	U
11	Kallkällgatan	U
12	Sandgärdsvägen	G
13	Lidgatan	G
14	Skyttevägen	U
15	Bostadsväg vid Skyttevägen	U
16	Skyttevägen	U
17	Skelleftehamnsvägen	U
18	Ventilgränd	U
19	Skelleftehamnsvägen	U

När en gata återkommer: följ den numrerade sträckan. Streckad retur är redan utdelad eller tillhör en annan delrunda.

Kartdata © OpenStreetMap contributors · ODbL · openstreetmap.org/copyright · 2026-10-19

Gränser tolkade från din karta och anpassade till gator. Rutter och brevlådor är inte kontrollerade på plats.