CLEMENSNÄS U16 · PANTINSAMLING

Fem grupper. Tio delrundor.

Utdelningsunderlag utifrån din områdeskarta · Gruppnummer och spelare enligt lagets dokument

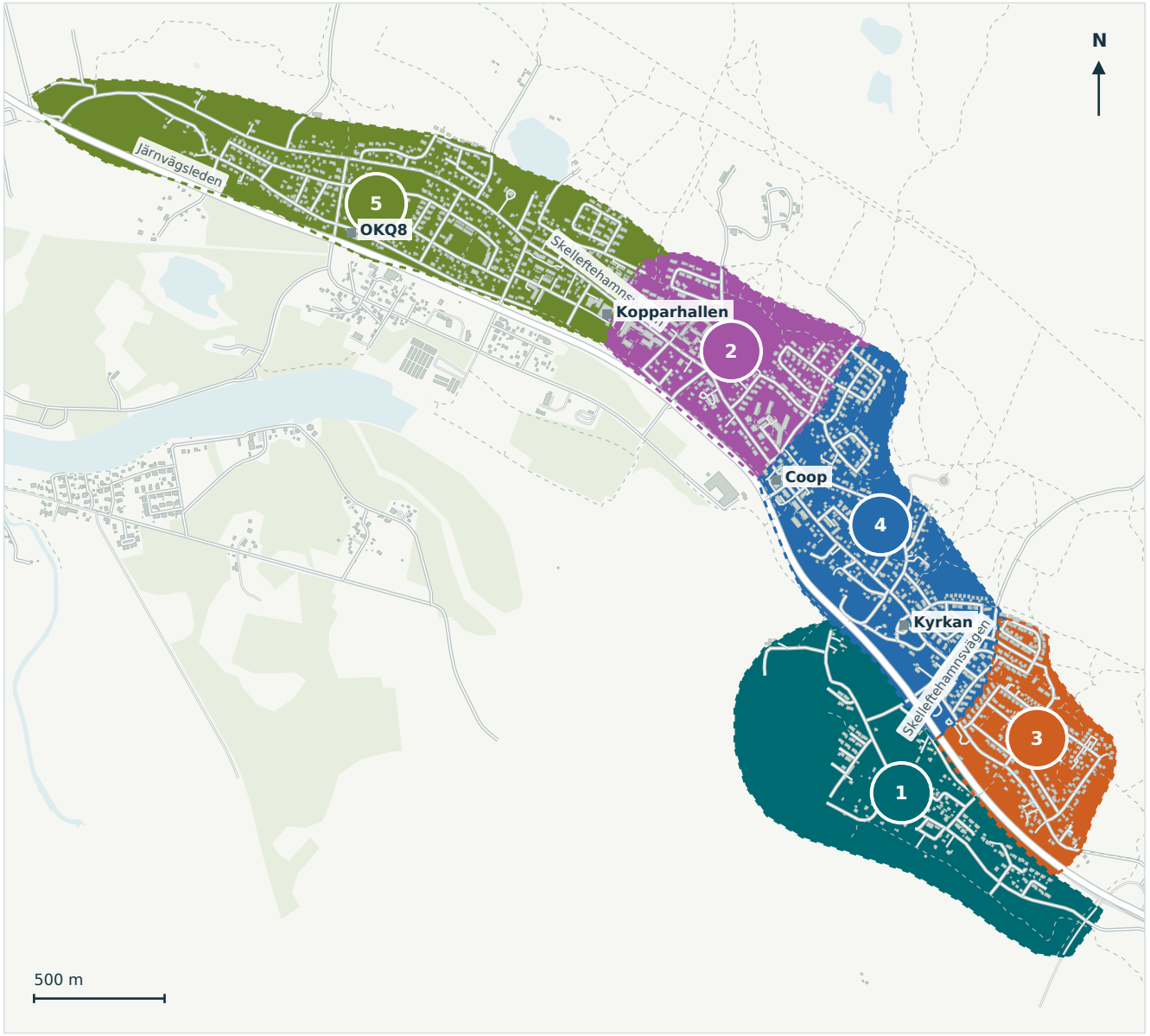

Ta med 1 650 lappar totalt

En lapp per hushåll. Mängderna nedan innehåller reserv och är avrundade planeringsförslag.

1. **125 lappar**
   Öhn
2. **450 lappar**
   Konsum till Kopparhallen
3. **250 lappar**
   Yttre Ursviken
4. **400 lappar**
   Kyrkan till Konsum
5. **425 lappar**
   Kopparhallen till OKQ8 och västerut

Samma arbetssätt för alla

Blå A och orange B är två delrundor inom samma officiella grupp. Bestäm själva vilka spelare som går tillsammans.

Dela ut på båda sidor av tilldelad gata. Kontrollera varje sidoinfart, brevlådesamling och port innan ni går vidare.

Streckad färgad linje betyder återgång eller förflyttning. S är start och mål. Avstickare till brevlådor tillkommer utöver ritad sträcka.

Kartdata © OpenStreetMap contributors · ODbL · openstreetmap.org/copyright · 2026-10-19
Gränser tolkade från din karta och anpassade till gator. Rutter och brevlådor är inte kontrollerade på plats.

CLEMENSNÄS U16 · PLANERING

Lappar, bemanning och gränser

Uppskattningen gäller hushåll inom din markering – inte en verifierad adress- eller brevlådelista.

Grupp	Område	Hushåll, cirka	Ta med	Runda A	Runda B
1	Öhn	90–110	**125**	60 lappar	65 lappar
2	Konsum till Kopparhallen	300–380	**450**	225 lappar	225 lappar
3	Yttre Ursviken	170–210	**250**	125 lappar	125 lappar
4	Kyrkan till Konsum	280–350	**400**	230 lappar	170 lappar
5	Kopparhallen till OKQ8 och västerut	290–370	**425**	200 lappar	225 lappar

Så är mängderna uppskattade

Bebyggelsen på kartan har bedömts efter byggnadsstorlek, placering och typ. Små garage, förråd och kända skolor, butiker och hallar räknas inte som egna hushåll. Större bostadshus kräver flera lappar. Fördelningen A/B är ett startförslag; lämna över överblivna lappar mellan delrundorna.

Kontrolluppgifter: Brf Ursvikenhus nr 2 har 48 lägenheter och nr 3 har 88. Nr 1 vid Skelleftehamnsvägen har 46. Skebo anger totalt 129 lägenheter på flera Ursviken-adresser. Uppgifterna används för att rimlighetsbedöma områdenas intervall; de läggs inte ovanpå redan räknade lägenheter.

Ta-med-antalen ligger cirka 13–19 % över respektive intervalls övre gräns. Ett låst trapphus eller en oklar adress antecknas för komplettering. Skriv gärna upp verkligt antal utdelade lappar – då blir nästa omgång mycket enklare att planera.

Tydliga gränser minskar dubbelutdelning

Handritade linjer har anpassats till hela gator: Måbärsgatan → grupp 5; Skyttevägen → grupp 2; Sandgärdsvägen och Lidgatan → grupp 4; Sjökortsgatan → grupp 4; Grundgatan och Kobbevägen → grupp 3. Vid hörnhus avgör brevlådans gata. Håll er till kartans område längs ytterkanterna.

Kartdata © OpenStreetMap contributors · ODbL · openstreetmap.org/copyright · 2026-10-19

Gränser tolkade från din karta och anpassade till gator. Rutter och brevlådor är inte kontrollerade på plats.

Grupp 1 · Öhn

Albin · Edward · Jan · Emil



Runda A Runda B Ungefärlig områdesgräns

Ta med 125 lappar

Cirka 90–110 hushåll. Reserv ingår i ta-med-antalet.

Samling, start och mål

Alderholmsvägen / Fjärdgatan

A · Norra Öhn

Cirka 4,0 km · börja med 60 lappar

B · Södra Öhn

Cirka 4,7 km · börja med 65 lappar

Ansvar vid gränserna

Grupp 1 tar bostadsgatorna på Öhn, sydväst om väg 372. Ingen utdelning på motsatt sida av 372.

Kom ihåg

Ta samtliga gränder till slutet. Om en brevlådesamling står vid huvudgatan: räkna alla lådor, även för hus längre in.

Ruttlängden gäller vägen på kartan. Brevlådeavstickare och gårdar tillkommer. Ta båda sidor och följ pilarna på delrundans blad.

Släp enligt lagets underlag: Bäckströms skåpbil

Kartdata © OpenStreetMap contributors · ODbL · openstreetmap.org/copyright · 2026-10-19
Gränser tolkade från din karta och anpassade till gator. Rutter och brevlådor är inte kontrollerade på plats.

1A · Norra Öhn

Start/mål S: Alderholmsvägen / Fjärdgatan · cirka 4,0 km + brevlådeavstickare

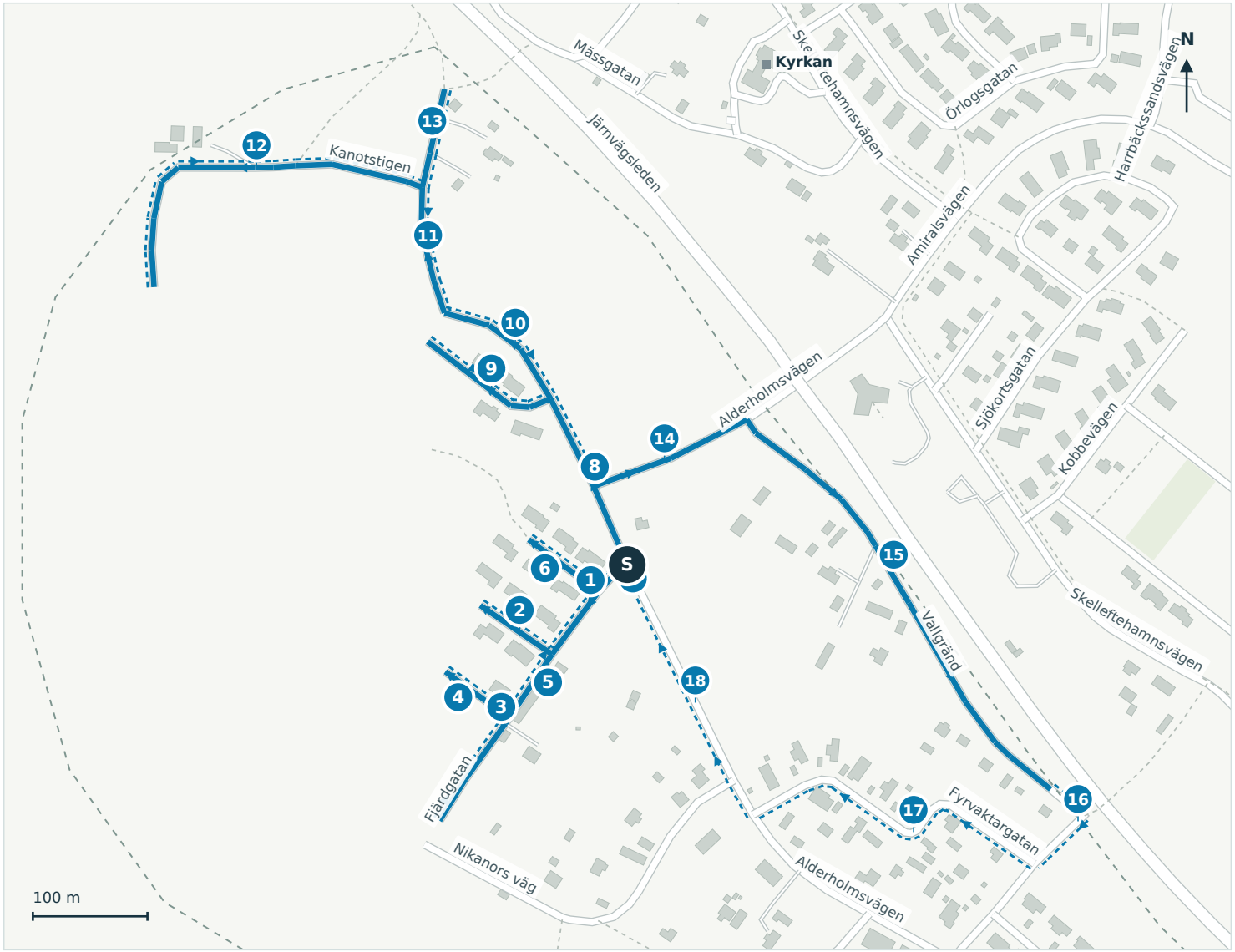

Utdelning

Återgång / förflyttning

Numren följer gångordningen. Ta båda sidor och alla bostadsinfarter.

Gå i nummerordning

U = utdelning · G = gång utan ny utdelning

1	Fjärdgatan	U
2	Pikgränd	U
3	Fjärdgatan	U
4	Revgränd	U
5	Fjärdgatan	G
6	Metargränd	U
7	Fjärdgatan	G
8	Alderholmsvägen	U
9	Skötgränd	U
10	Alderholmsvägen	U
11	Åkerviksgränd	U
12	Kanotstigen	U
13	Åkerviksgränd	U
14	Alderholmsvägen	U
15	Vallgränd	U
16	Gårdsväg vid Lotsens gränd	G
17	Fyrvaktargatan	G
18	Alderholmsvägen	G

När en gata återkommer: följ den numrerade sträckan. Streckad retur är redan utdelad eller tillhör en annan delrunda.

Kartdata © OpenStreetMap contributors · ODbL · openstreetmap.org/copyright · 2026-10-19

Gränser tolkade från din karta och anpassade till gator. Rutter och brevlådor är inte kontrollerade på plats.

CLEMENSNÄS U16 · GRUPP 1 · DELRUNDA B

1B · Södra Öhn

Start/mål S: Alderholmsvägen / Fjärdgatan · cirka 4,7 km + brevlådeavstickare

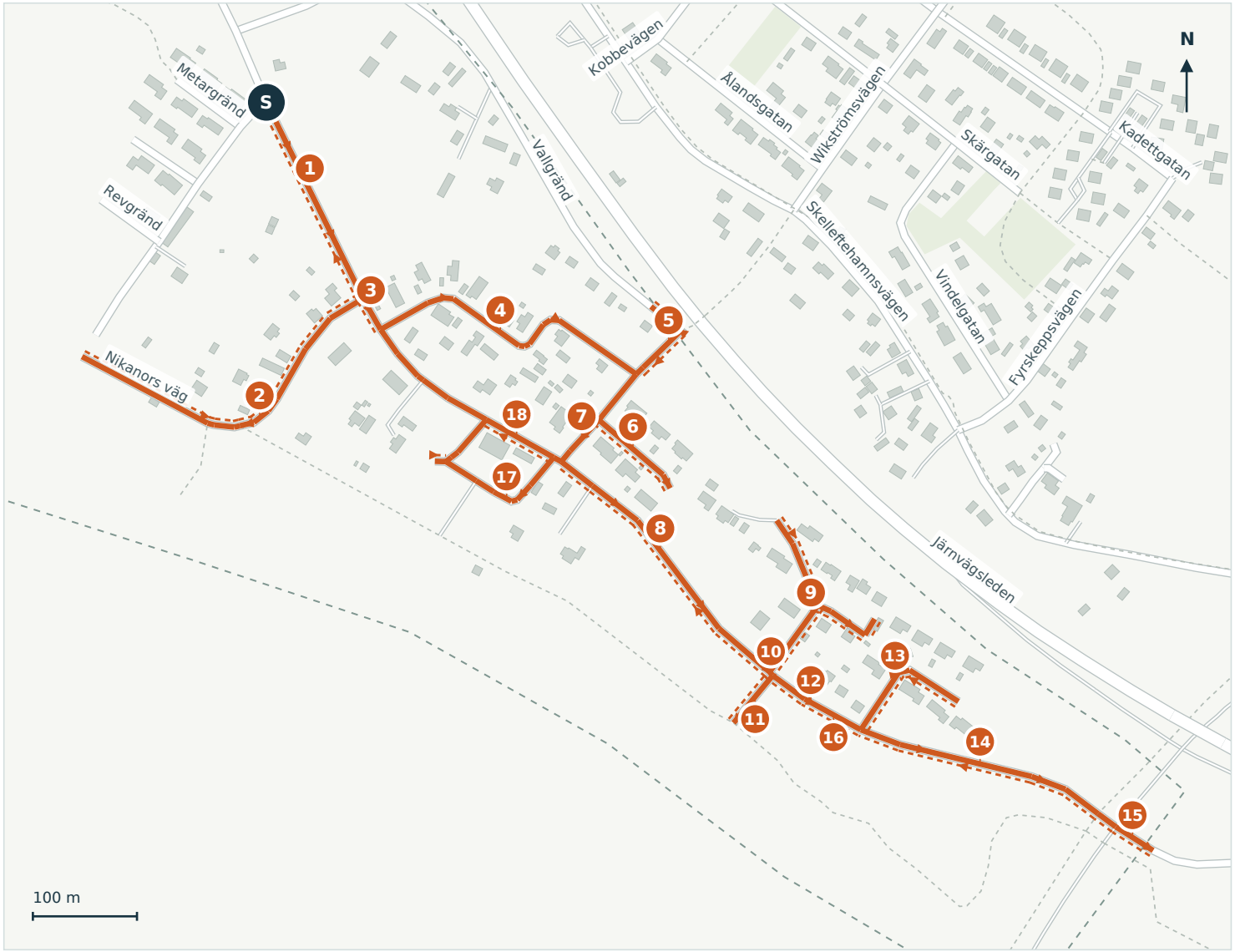

Utdelning Återgång / förflyttning

Numren följer gångordningen. Ta båda sidor och alla bostadsinfarter.

Gå i nummerordning

U = utdelning · G = gång utan ny utdelning

1	Alderholmsvägen	U
2	Nikanors väg	U
3	Alderholmsvägen	U
4	Fyrvaktargatan	U
5	Gårdsväg vid Lotsens gränd	U
6	Lotsens Gränd	U
7	Gårdsväg vid Lotsens gränd	U
8	Alderholmsvägen	U
9	Vindens Gränd	U
10	Alderholmsvägen	U
11	Gårdsväg vid Vindens gränd	U
12	Alderholmsvägen	U
13	Vågens Gränd	U
14	Alderholmsvägen	U
15	Borggatan	U
16	Alderholmsvägen	U
17	Bostadsväg på södra Öhn	U
18	Alderholmsvägen	U

När en gata återkommer: följ den numrerade sträckan. Streckad retur är redan utdelad eller tillhör en annan delrunda.

Kartdata © OpenStreetMap contributors · ODbL · openstreetmap.org/copyright · 2026-10-19

Gränser tolkade från din karta och anpassade till gator. Rutter och brevlådor är inte kontrollerade på plats.

Grupp 2 · Konsum till Kopparhallen

Loui · Charlie · Leo · Gustav E · Otto

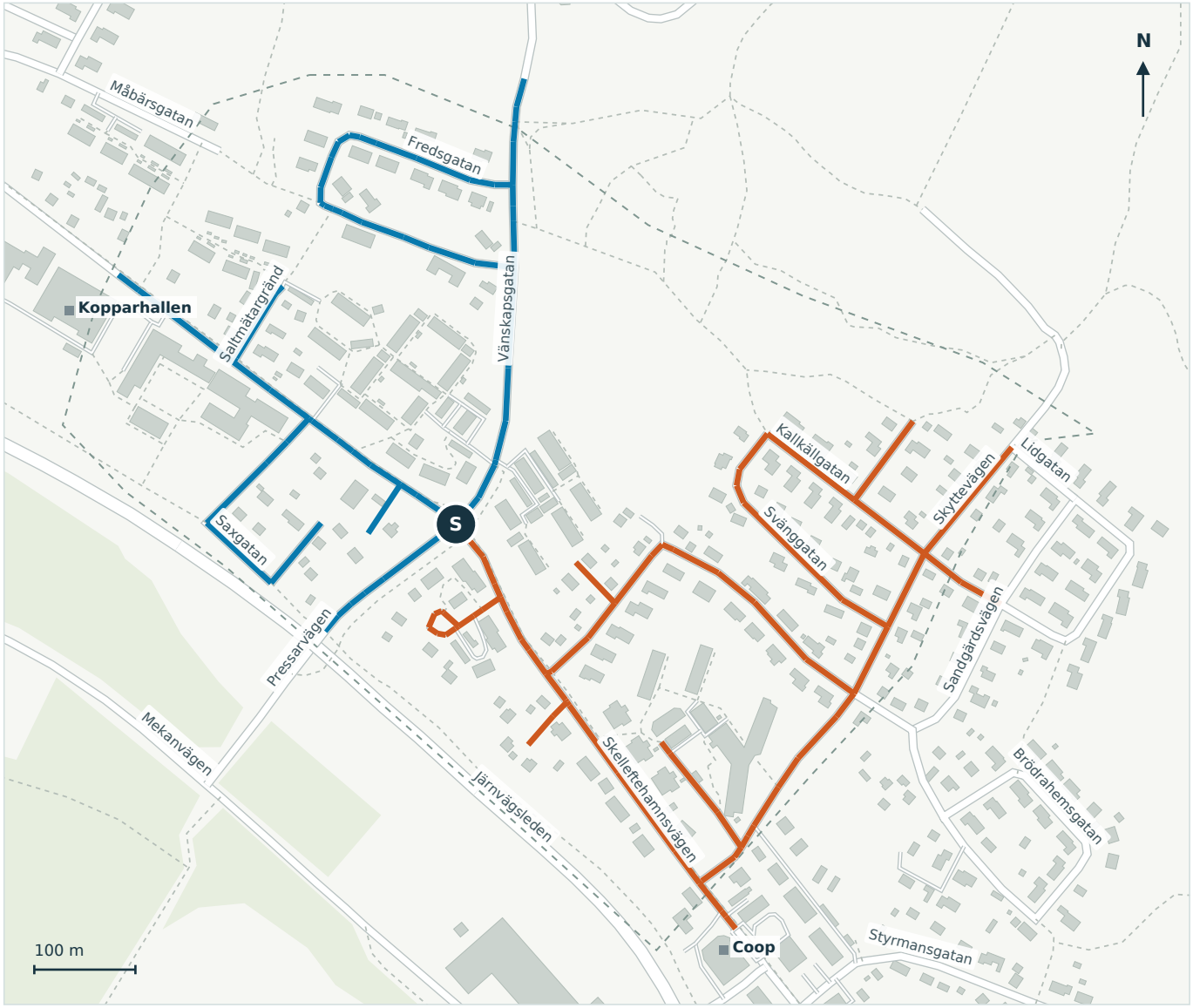

Ta med 450 lappar

Cirka 300–380 hushåll. Reserv ingår i ta-med-antalet.

Samling, start och mål

Skelleftehamnsvägen / Vänskapsgatan

A · Vänskapsgatan och västerut

Cirka 2,9 km · börja med 225 lappar

B · Skyttevägen och centrum

Cirka 3,4 km · börja med 225 lappar

Ansvar vid gränserna

Måbärsgatan och Kopparhallen hör till grupp 5. Grupp 2 tar Skyttevägen och Brödrahemsgatan väster om Skyttevägen. Sandgärdsvägen och Lidgatan hör till grupp 4.

Kom ihåg

A: gå in på bostadsgårdarna vid Vänskapsgatan. B: kontrollera Cylindergränd, Skyttevägen och husen längs Skelleftehamnsvägen. Ta ingen skola eller hall som ett hushåll.

Ruttlängden gäller vägen på kartan. Brevlådeavstickare och gårdar tillkommer. Ta båda sidor och följ pilarna på delrundans blad.

Släp enligt lagets underlag: Charlies pappas släp

Kartdata © OpenStreetMap contributors · ODbL · openstreetmap.org/copyright · 2026-10-19
Gränser tolkade från din karta och anpassade till gator. Rutter och brevlådor är inte kontrollerade på plats.

2A · Vänskapsgatan och västerut

Start/mål S: Skelleftehamnsvägen / Vänskapsgatan · cirka 2,9 km + brevlådeavstickare

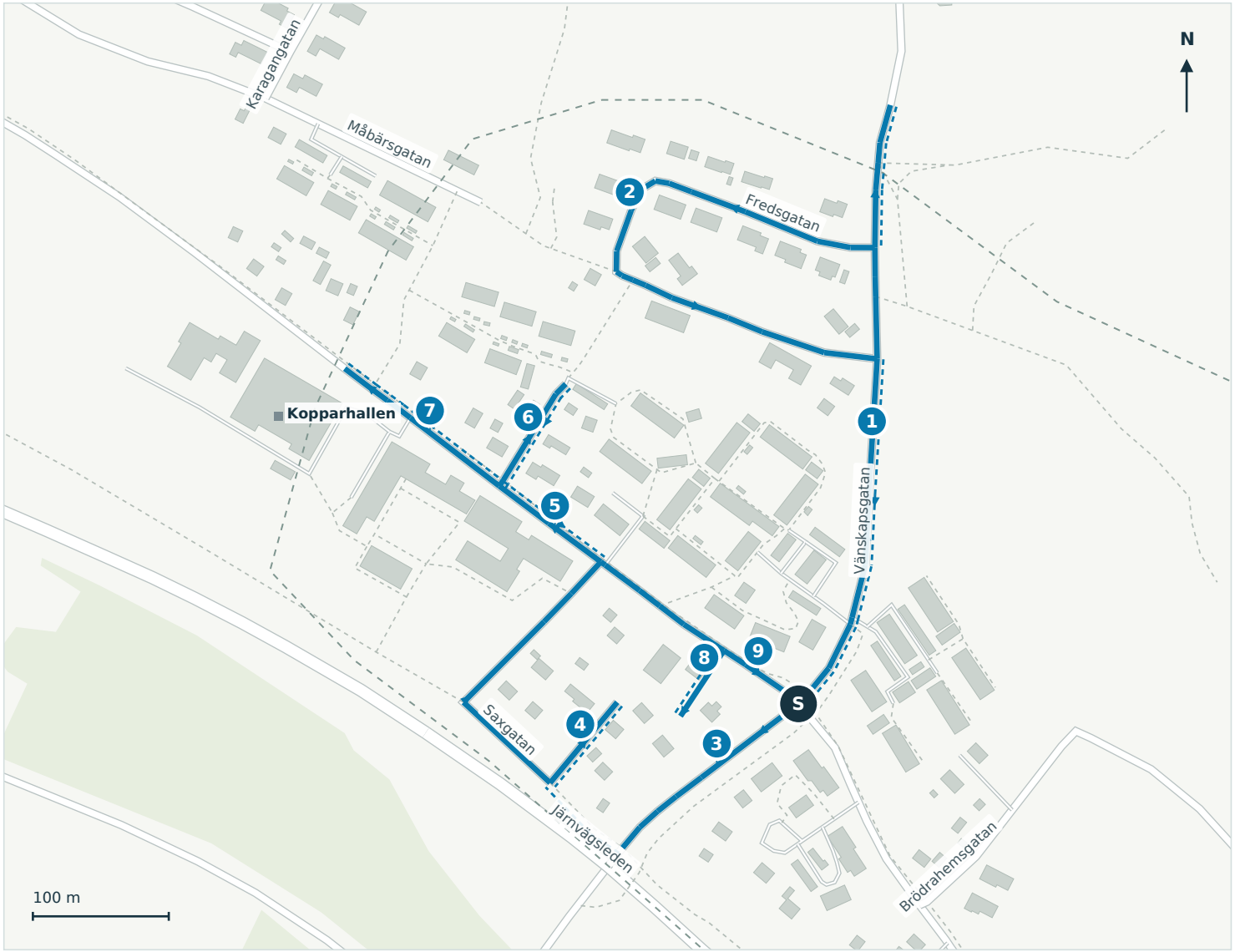

Gå i nummerordning

U = utdelning · G = gång utan ny utdelning

1	Vänskapsgatan	U
2	Fredsgatan	U
3	Vänskapsgatan	U
4	Saxgatan	U
5	Skelleftehamnsvägen	U
6	Saltmätargränd	U
7	Skelleftehamnsvägen	U
8	Kolvgränd	U
9	Skelleftehamnsvägen	U

När en gata återkommer: följ den numrerade sträckan. Streckad retur är redan utdelad eller tillhör en annan delrunda.

Utdelning Återgång / förflyttning

Numren följer gångordningen. Ta båda sidor och alla bostadsinfarter.

Kartdata © OpenStreetMap contributors · ODbL · openstreetmap.org/copyright · 2026-10-19

Gränser tolkade från din karta och anpassade till gator. Rutter och brevlådor är inte kontrollerade på plats.

2B · Skyttevägen och centrum

Start/mål S: Skelleftehamnsvägen / Vänskapsgatan · cirka 3,4 km + brevlådeavstickare

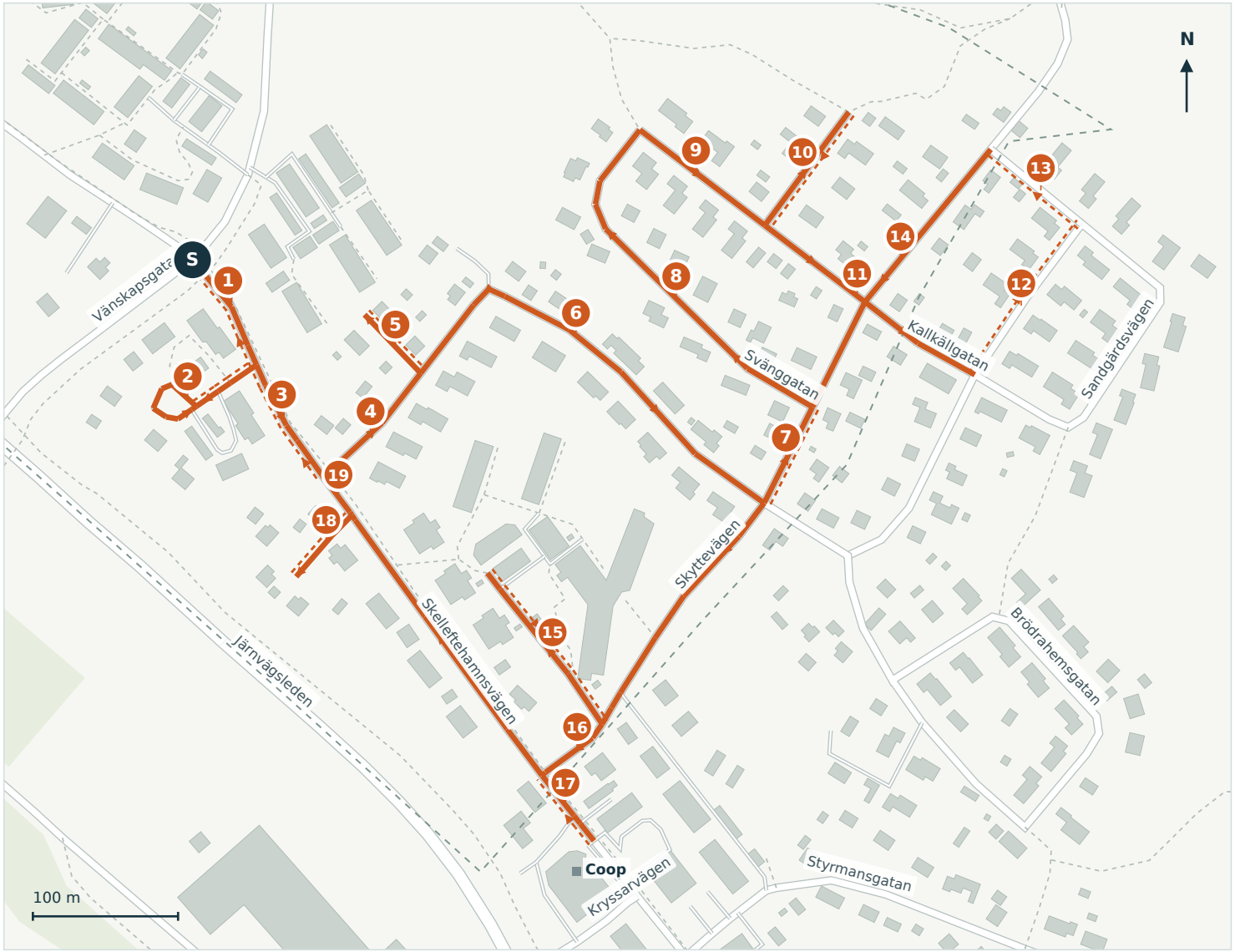

Utdelning

Återgång / förflyttning

Numren följer gångordningen. Ta båda sidor och alla bostadsinfarter.

Gå i nummerordning

U = utdelning · G = gång utan ny utdelning

1	Skelleftehamnsvägen	U
2	Cylindergränd	U
3	Skelleftehamnsvägen	U
4	Brödrahemsgatan	U
5	Kvartersgränd	U
6	Brödrahemsgatan	U
7	Skyttevägen	U
8	Svänggatan	U
9	Kallkällgatan	U
10	Patrons väg	U
11	Kallkällgatan	U
12	Sandgärdsvägen	G
13	Lidgatan	G
14	Skyttevägen	U
15	Bostadsväg vid Skyttevägen	U
16	Skyttevägen	U
17	Skelleftehamnsvägen	U
18	Ventilgränd	U
19	Skelleftehamnsvägen	U

När en gata återkommer: följ den numrerade sträckan. Streckad retur är redan utdelad eller tillhör en annan delrunda.

Kartdata © OpenStreetMap contributors · ODbL · openstreetmap.org/copyright · 2026-10-19

Gränser tolkade från din karta och anpassade till gator. Rutter och brevlådor är inte kontrollerade på plats.

Grupp 3 · Yttre Ursviken

Milton · Kei · Helge · Melker

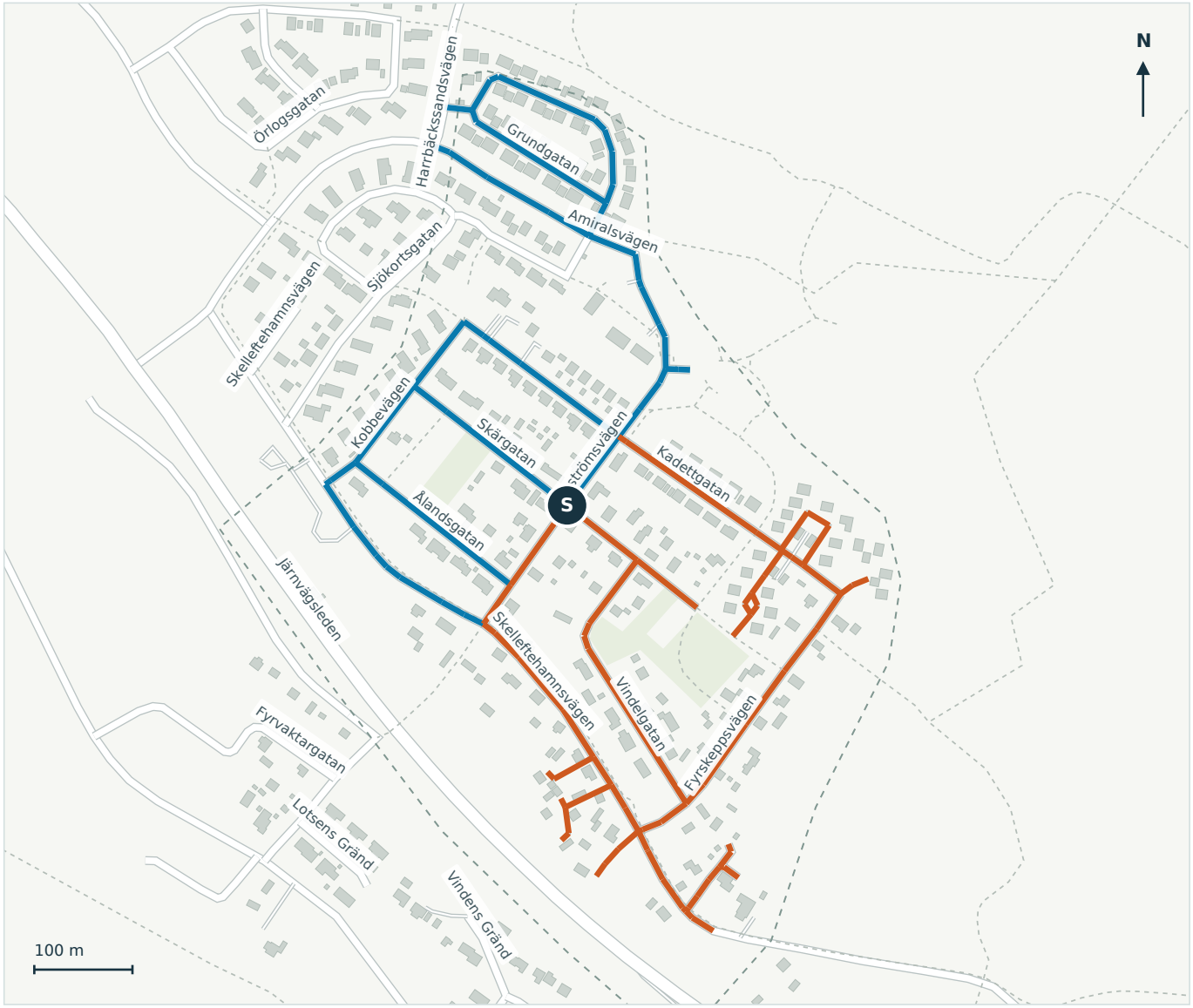

Ta med 250 lappar

Cirka 170–210 hushåll. Reserv ingår i ta-med-antalet.

Samling, start och mål

Wikströmsvägen / Skärgatan

A · Grundgatan och västra kvarteren

Cirka 2,7 km · börja med 125 lappar

B · Fyrskeppsvägen och östra kvarteren

Cirka 3,2 km · börja med 125 lappar

Ansvar vid gränserna

Grupp 3 tar hela Grundgatan och Kobbevägen. Sjökortsgatan hör till grupp 4. Amiralsvägen delas vid Harrbäckssandsvägen. Skelleftehamnsvägen delas vid Kobbevägen.

Kom ihåg

A tar Skärgatan väster om Wikströmsvägen och hela Ålandsgatan. B tar Skärgatan österut. Kontrollera sidoinfarterna ner mot väg 372.

Ruttlängden gäller vägen på kartan. Brevlådeavstickare och gårdar tillkommer. Ta båda sidor och följ pilarna på delrundans blad.

Släp enligt lagets underlag: CHC släp

Kartdata © OpenStreetMap contributors · ODbL · openstreetmap.org/copyright · 2026-10-19
Gränser tolkade från din karta och anpassade till gator. Rutter och brevlådor är inte kontrollerade på plats.

3A · Grundgatan och västra kvarteren

Start/mål S: Wikströmsvägen / Skärgatan · cirka 2,7 km + brevlådeavstickare

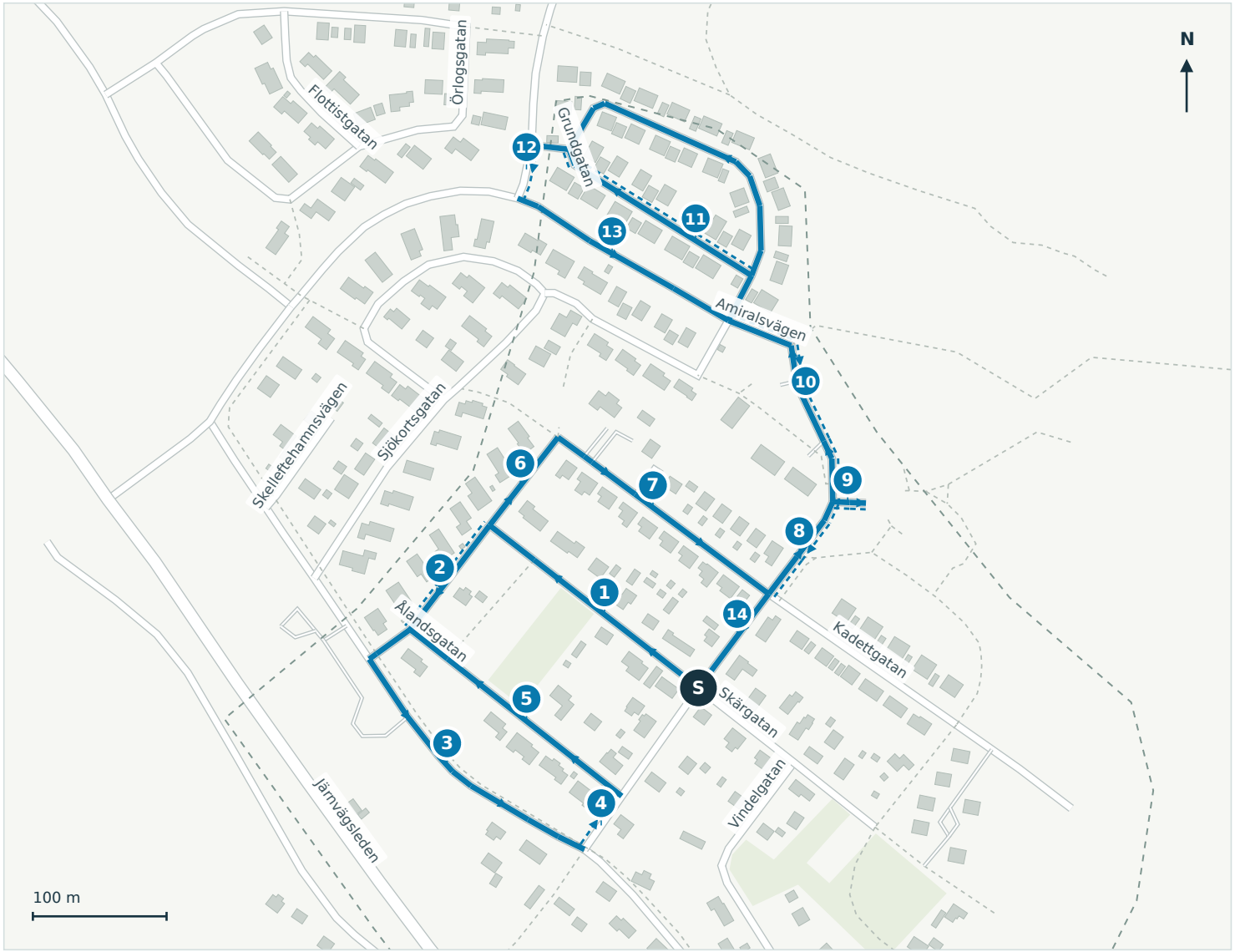

Utdelning Återgång / förflyttning

Numren följer gångordningen. Ta båda sidor och alla bostadsinfarter.

Gå i nummerordning

U = utdelning · G = gång utan ny utdelning

1	Skärgatan	U
2	Kobbevägen	U
3	Skelleftehamnsvägen	U
4	Wikströmsvägen	G
5	Ålandsgatan	U
6	Kobbevägen	U
7	Kadettgatan	U
8	Wikströmsvägen	U
9	Sidoinfart	U
10	Amiralsvägen	U
11	Grundgatan	U
12	Harrbäckssandsvägen	G
13	Amiralsvägen	U
14	Wikströmsvägen	U

När en gata återkommer: följ den numrerade sträckan. Streckad retur är redan utdelad eller tillhör en annan delrunda.

Kartdata © OpenStreetMap contributors · ODbL · openstreetmap.org/copyright · 2026-10-19

Gränser tolkade från din karta och anpassade till gator. Rutter och brevlådor är inte kontrollerade på plats.

3B · Fyrskeppsvägen och östra kvarteren

Start/mål S: Wikströmsvägen / Skärgatan · cirka 3,2 km + brevlådeavstickare

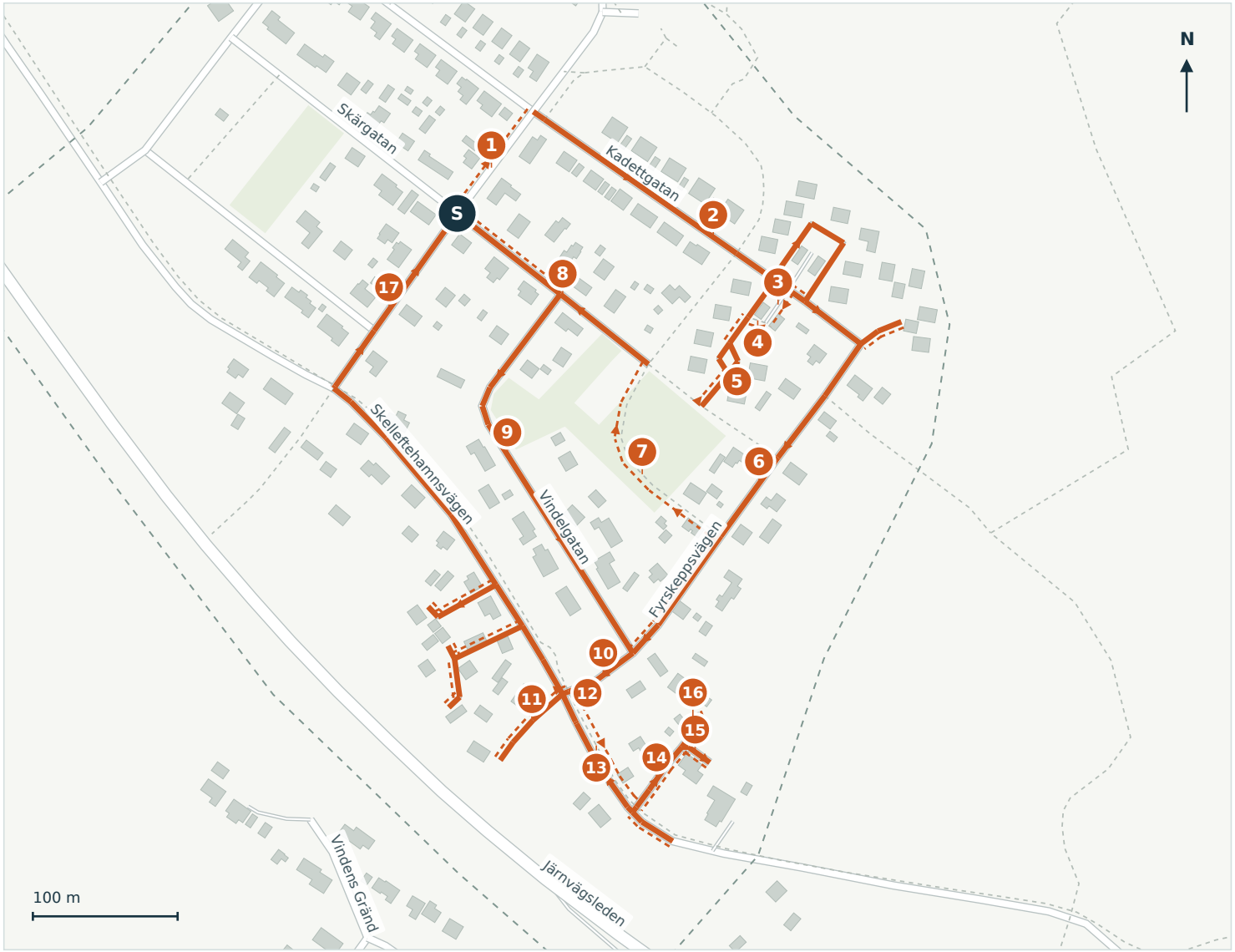

Utdelning

Återgång / förflyttning

Numren följer gångordningen. Ta båda sidor och alla bostadsinfarter.

Gå i nummerordning

U = utdelning · G = gång utan ny utdelning

1	Wikströmsvägen	G
2	Kadettgatan	U
3	Sidoinfart	G
4	Gångförbindelse	G
5	Kadettgatan	U
6	Fyrskeppsvägen	U
7	Gångförbindelse	G
8	Skärgatan	U
9	Vindelgatan	U
10	Fyrskeppsvägen	U
11	Skelleftehamnsvägen	U
12	Fyrskeppsvägen	G
13	Gångförbindelse	G
14	Skelleftehamnsvägen	U
15	Sidoinfart	U
16	Skelleftehamnsvägen	U
17	Wikströmsvägen	U

När en gata återkommer: följ den numrerade sträckan. Streckad retur är redan utdelad eller tillhör en annan delrunda.

Kartdata © OpenStreetMap contributors · ODbL · openstreetmap.org/copyright · 2026-10-19

Gränser tolkade från din karta och anpassade till gator. Rutter och brevlådor är inte kontrollerade på plats.

Grupp 4 · Kyrkan till Konsum

Gustav K · Ture · Oscar · Viktor

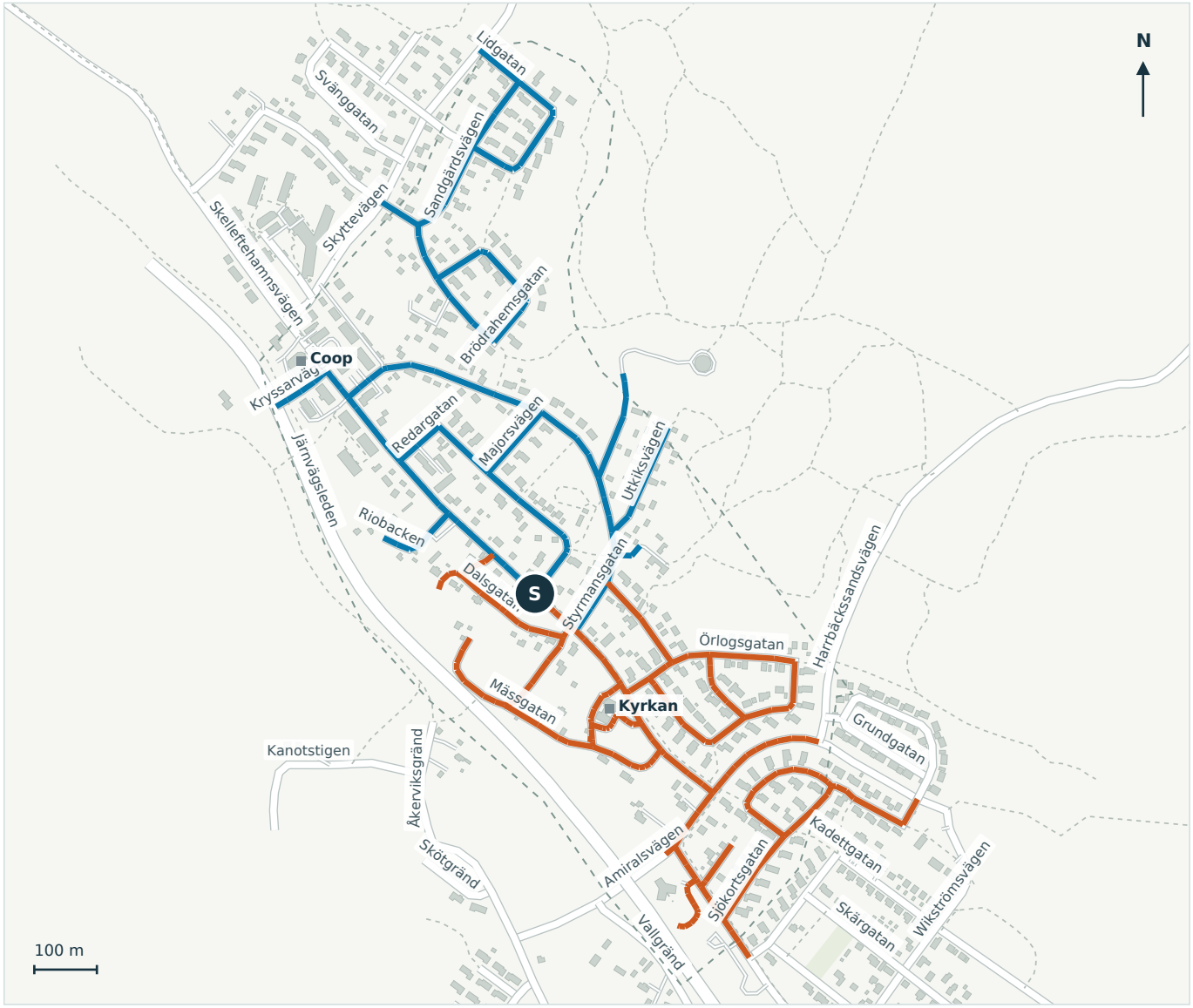

Ta med 400 lappar

Cirka 280–350 hushåll. Reserv ingår i ta-med-antalet.

Samling, start och mål

Skelleftehamnsvägen / Redargatan, södra anslutningen

A · Coop, Sandgärds och Redargatan

Cirka 5,5 km · börja med 230 lappar

B · Kyrkan och Sjökortsgatan

Cirka 5,4 km · börja med 170 lappar

Ansvar vid gränserna

Grupp 4 tar Sandgärdsvägen, Lidgatan och Brödrahemsgatan öster om Skyttevägen. Hela Sjökortsgatan ingår; hela Grundgatan och Kobbevägen hör till grupp 3.

Kom ihåg

A: kontrollera alla portar runt Coop och Redargatan. B: kontrollera Lotsen vid Skelleftehamnsvägen 204 och bostäderna vid Sjökortsgatan.

Ruttlängden gäller vägen på kartan. Brevlådeavstickare och gårdar tillkommer. Ta båda sidor och följ pilarna på delrundans blad.

Släp enligt lagets underlag: Camilla D släp

Kartdata © OpenStreetMap contributors · ODbL · openstreetmap.org/copyright · 2026-10-19
Gränser tolkade från din karta och anpassade till gator. Rutter och brevlådor är inte kontrollerade på plats.

4A · Coop, Sandgärds och Redargatan

Start/mål S: Skelleftehamnsvägen / Redargatan, södra anslutningen · cirka 5,5 km + brevlådeavstickare

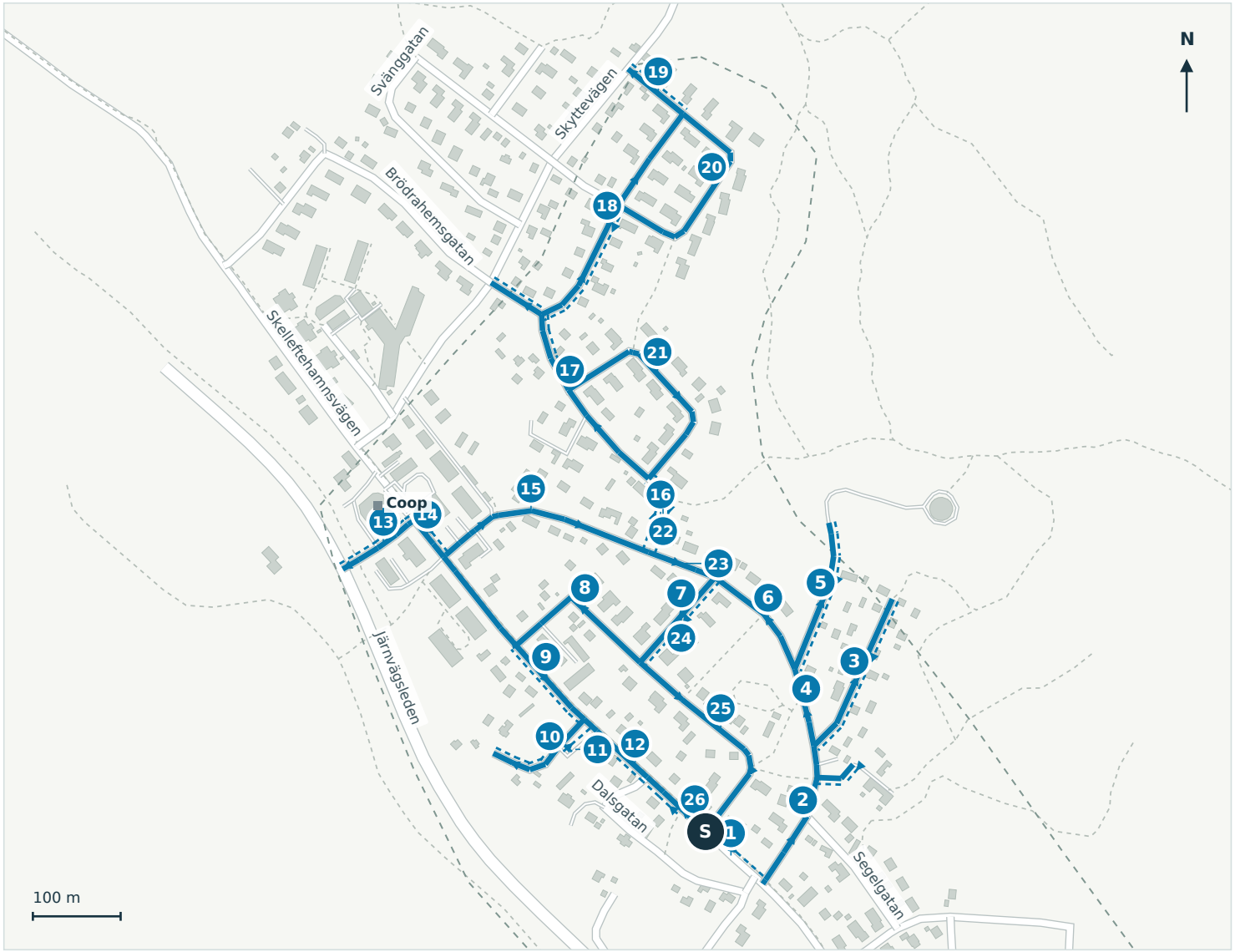

Utdelning · Återgång / förflyttning

Numren följer gångordningen. Ta båda sidor och alla bostadsinfarter.

Gå i nummerordning

U = utdelning · G = gång utan ny utdelning

1	Skelleftehamnsvägen	G
2	Styrmansgatan	U
3	Utkiksvägen	U
4	Styrmansgatan	U
5	Ankarvägen	U
6	Styrmansgatan	U
7	Majorsvägen	U
8	Redargatan	U
9	Skelleftehamnsvägen	U
10	Riobacken	U
11	Sidoinfart	G
12	Skelleftehamnsvägen	U
13	Kryssarvägen	U
14	Skelleftehamnsvägen	G
15	Styrmansgatan	U
16	Gångförbindelse	G
17	Brödrahemsgatan	U
18	Sandgärdsvägen	U
19	Lidgatan	U
20	Sandgärdsvägen	U
21	Brödrahemsgatan	U
22	Gångförbindelse	G
23	Styrmansgatan	U
24	Majorsvägen	G
25	Redargatan	U
26	Skelleftehamnsvägen	U

När en gata återkommer: följ den numrerade sträckan. Streckad retur är redan utdelad eller tillhör en annan delrunda.

Kartdata © OpenStreetMap contributors · ODbL · openstreetmap.org/copyright · 2026-10-19

Gränser tolkade från din karta och anpassade till gator. Rutter och brevlådor är inte kontrollerade på plats.

4B · Kyrkan och Sjökortsgatan

Start/mål S: Skelleftehamnsvägen / Redargatan, södra anslutningen · cirka 5,4 km + brevlådeavstickare

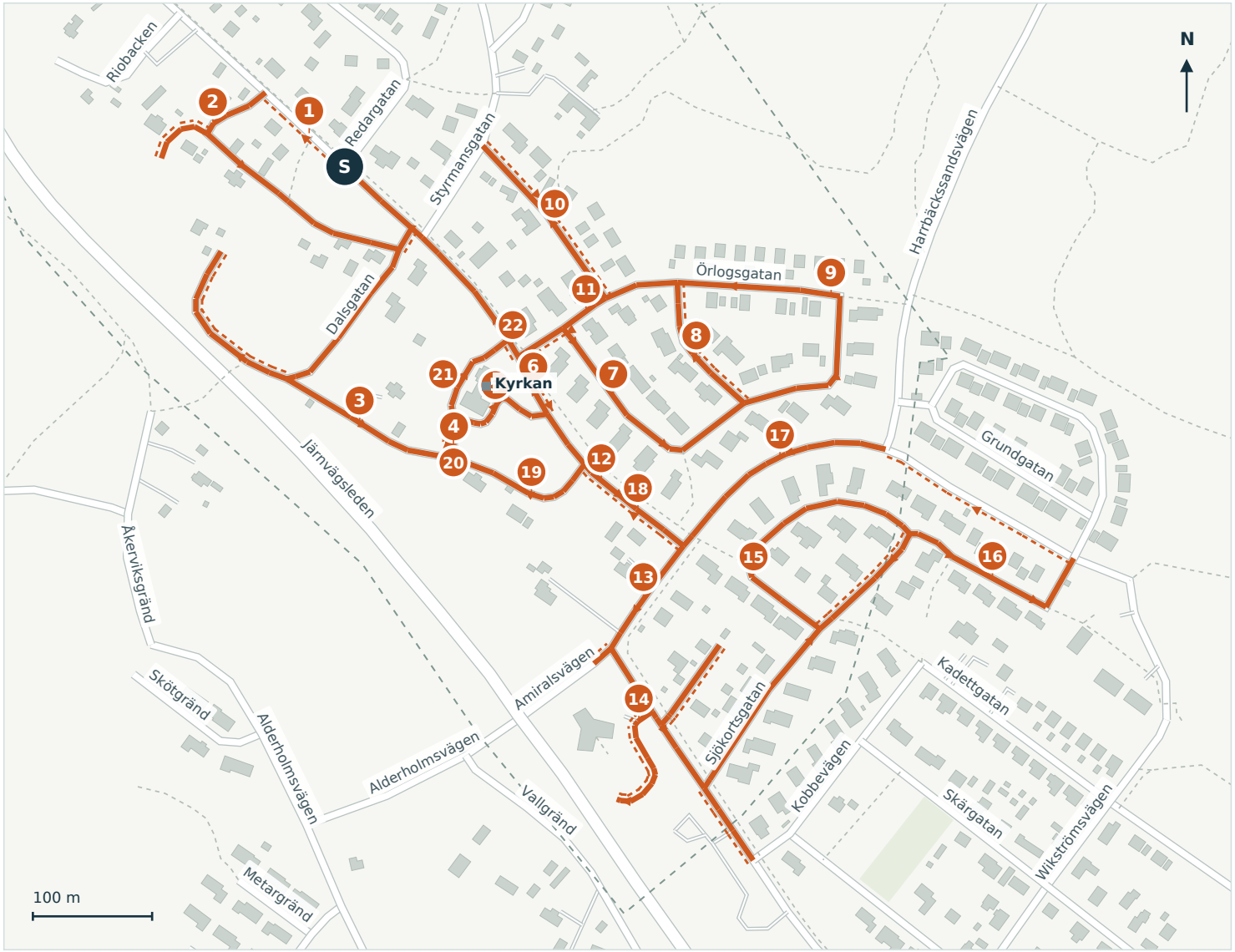

Utdelning · Återgång / förflyttning

Numren följer gångordningen. Ta båda sidor och alla bostadsinfarter.

Gå i nummerordning

U = utdelning · G = gång utan ny utdelning

1	Skelleftehamnsvägen	G
2	Dalsgatan	U
3	Mässgatan	U
4	Sidoinfart	U
5	Bostadsväg vid kyrkan	U
6	Skelleftehamnsvägen	U
7	Örlogsgatan	U
8	Flottistgatan	U
9	Örlogsgatan	U
10	Segelgatan	U
11	Örlogsgatan	U
12	Skelleftehamnsvägen	U
13	Amiralsvägen	U
14	Skelleftehamnsvägen	U
15	Sjökortsgatan	U
16	Förbindelse vid Sjökortsgatan	U
17	Amiralsvägen	U
18	Skelleftehamnsvägen	G
19	Mässgatan	U
20	Sidoinfart	G
21	Bostadsväg vid kyrkan	U
22	Skelleftehamnsvägen	U

När en gata återkommer: följ den numrerade sträckan. Streckad retur är redan utdelad eller tillhör en annan delrunda.

Kartdata © OpenStreetMap contributors · ODbL · openstreetmap.org/copyright · 2026-10-19

Gränser tolkade från din karta och anpassade till gator. Rutter och brevlådor är inte kontrollerade på plats.

Grupp 5 · Kopparhallen till OKQ8 och västerut

Aron · Jake · HD · Rasmus · Ludde

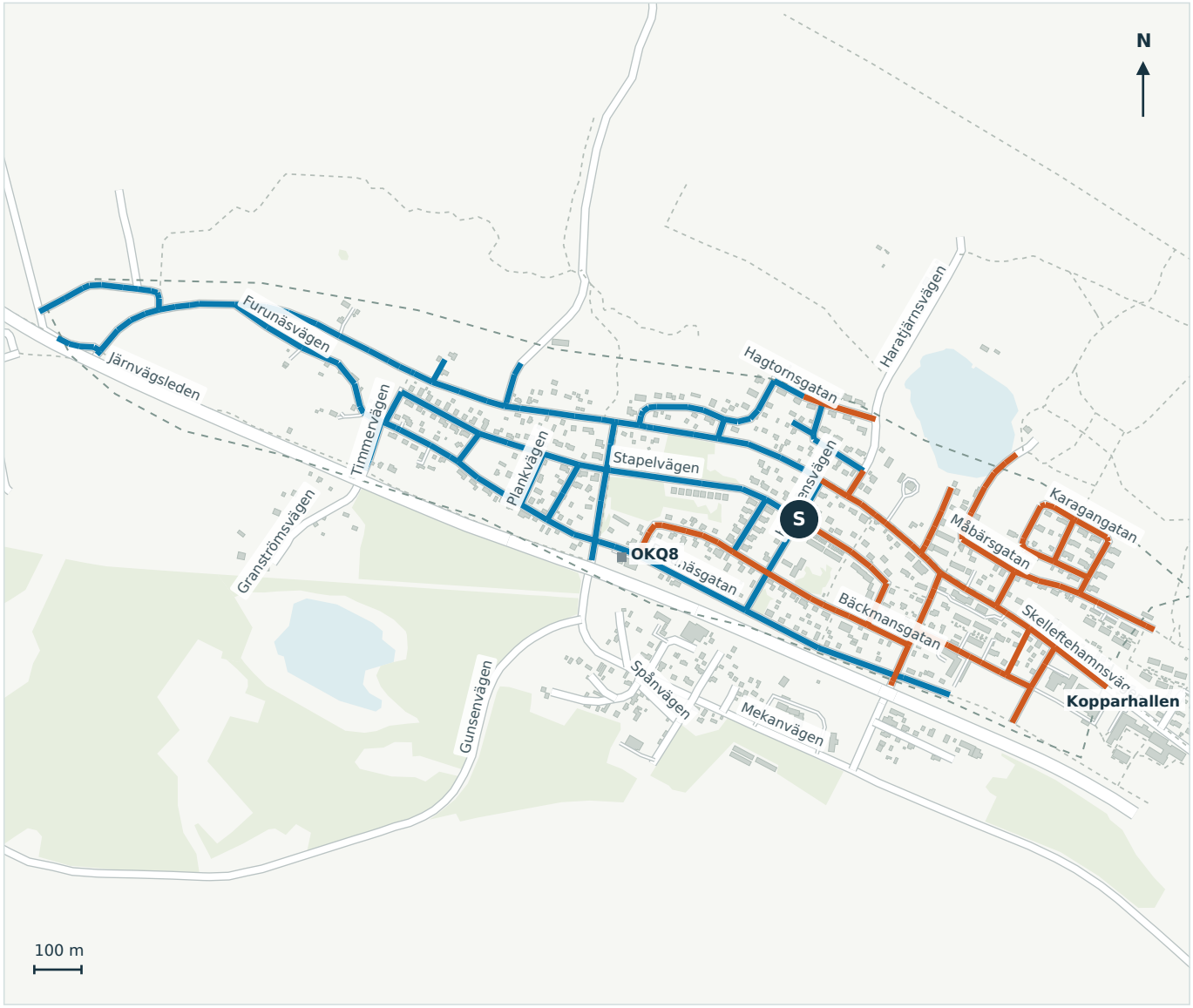

Ta med 425 lappar

Cirka 290–370 hushåll. Reserv ingår i ta-med-antalet.

Samling, start och mål

Stapelvägen / Hällgrensvägen

A · Klemensnäs västra del

Cirka 9,0 km · börja med 200 lappar

B · Klemensnäs östra del

Cirka 6,8 km · börja med 225 lappar

Ansvar vid gränserna

Grupp 5 tar hela Måbärsgatan och bostadsgatorna runt Kopparhallen. Endast området norr om väg 372 ingår. Korintgatan ligger utanför din markering.

Kom ihåg

A är den längre gångrundan. Dela gärna A mellan flera personer på plats. B kontrollerar gårdar och portar vid Scharinsvägen, Ågrensgatan och Måbärsgatan.

Ruttlängden gäller vägen på kartan. Brevlådeavstickare och gårdar tillkommer. Ta båda sidor och följ pilarna på delrundans blad.

Släp enligt lagets underlag: Backtemans släp

Kartdata © OpenStreetMap contributors · ODbL · openstreetmap.org/copyright · 2026-10-19
Gränser tolkade från din karta och anpassade till gator. Rutter och brevlådor är inte kontrollerade på plats.

5A · Klemensnäs västra del

Start/mål S: Stapelvägen / Hällgrensvägen · cirka 9,0 km + brevlådeavstickare

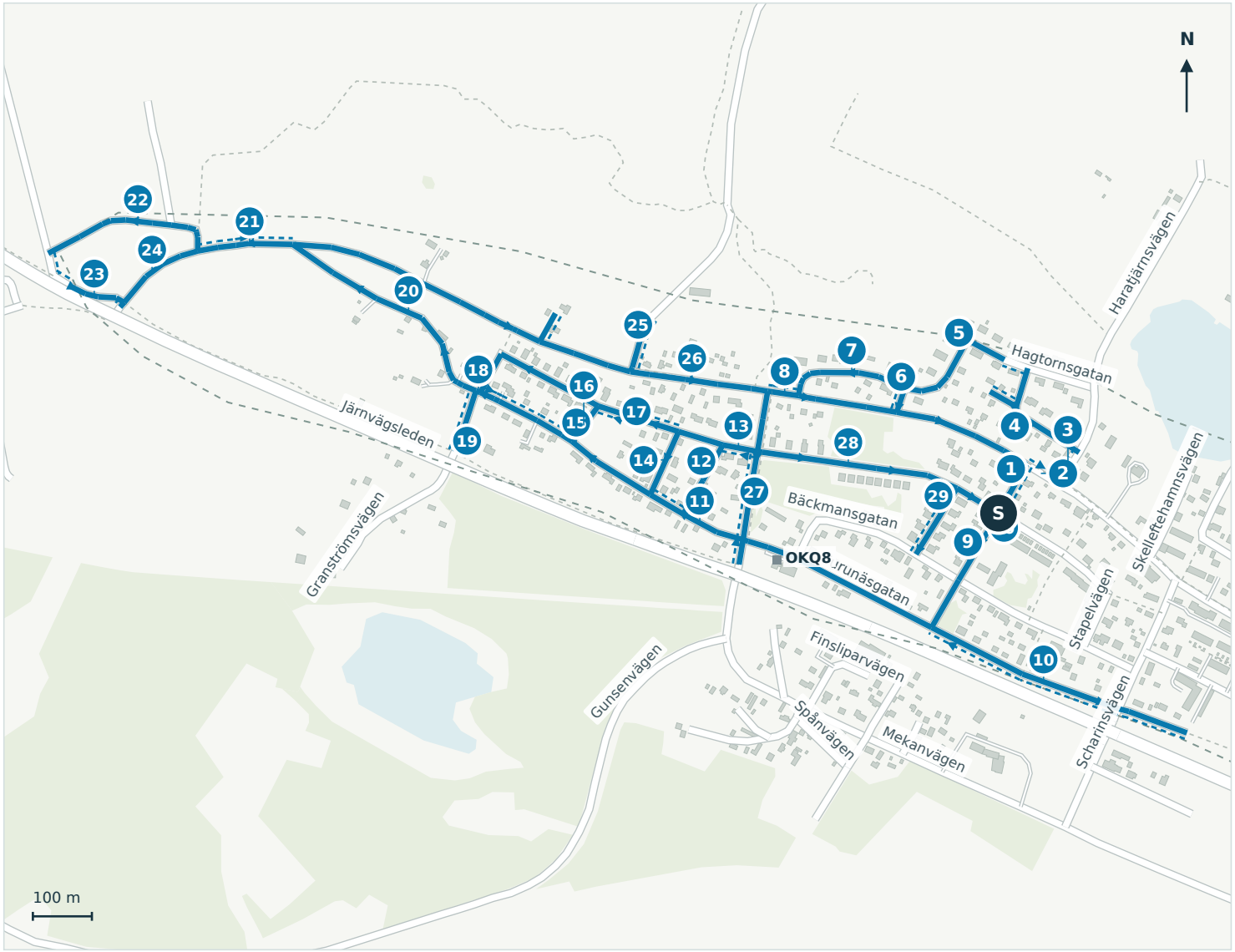

Utdelning Återgång / förflyttning

Numren följer gångordningen. Ta båda sidor och alla bostadsinfarter.

Gå i nummerordning

U = utdelning · G = gång utan ny utdelning

1	Hällgrensvägen	U
2	Skelleftehamnsvägen	G
3	Haratjärnsvägen	G
4	Trygatan	U
5	Hagtornsgatan	U
6	Sidoinfart	U
7	Hagtornsgatan	U
8	Skelleftehamnsvägen	U
9	Hällgrensvägen	U
10	Furunäsgatan	U
11	Furunäsvägen	U
12	Kubbvägen	U
13	Stapelvägen	U
14	Plankvägen	U
15	Furunäsvägen	U
16	Stockvägen	U
17	Stapelvägen	U
18	Furunäsvägen	U
19	Timmervägen	U
20	Furunäsvägen	U
21	Skelleftehamnsvägen	U
22	Infart i västra Klemensnäs	U
23	Sidoinfart	U
24	Skelleftehamnsvägen	U
25	Sidoinfart	U
26	Skelleftehamnsvägen	U
27	Klemensnäsvägen	U
28	Stapelvägen	U
29	Åkerströmsvägen	U
30	Stapelvägen	U

När en gata återkommer: följ den numrerade sträckan. Streckad retur är redan utdelad eller tillhör en annan delrunda.

Kartdata © OpenStreetMap contributors · ODbL · openstreetmap.org/copyright · 2026-10-19
Gränser tolkade från din karta och anpassade till gator. Rutter och brevlådor är inte kontrollerade på plats.

5B · Klemensnäs östra del

Start/mål S: Stapelvägen / Hällgrensvägen · cirka 6,8 km + brevlådeavstickare

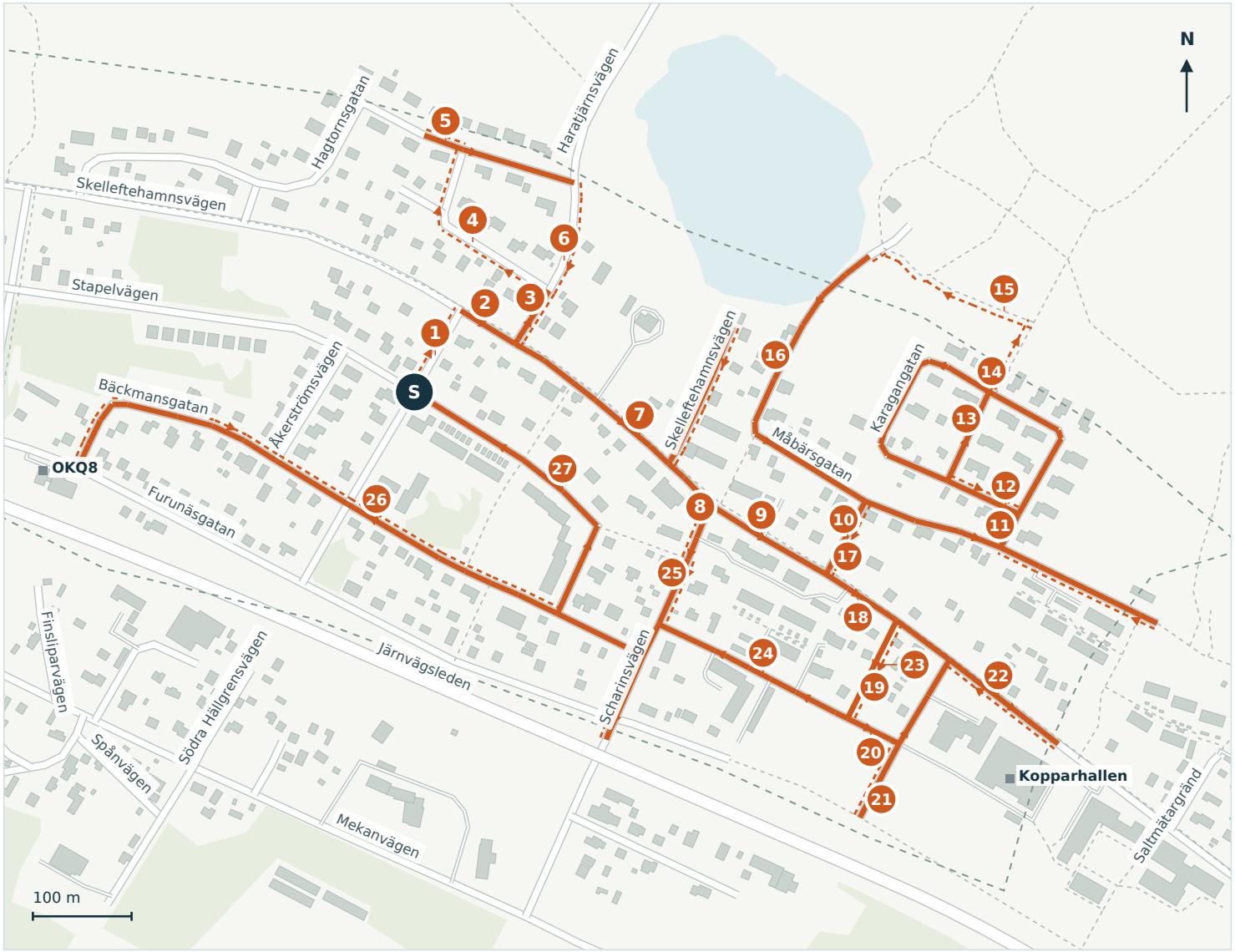

Utdelning Återgång / förflyttning

Numren följer gångordningen. Ta båda sidor och alla bostadsinfarter.

Gå i nummerordning

U = utdelning · G = gång utan ny utdelning

1	Hällgrensvägen	G
2	Skelleftehamnsvägen	U
3	Haratjärnsvägen	U
4	Trygatan	G
5	Hagtornsgatan	U
6	Haratjärnsvägen	G
7	Skelleftehamnsvägen	U
8	Scharinsvägen	U
9	Skelleftehamnsvägen	U
10	Flädergatan	U
11	Måbärsgatan	U
12	Karagangatan	U
13	Ginstgatan	U
14	Karagangatan	G
15	Gångförbindelse	G
16	Måbärsgatan	U
17	Flädergatan	G
18	Skelleftehamnsvägen	U
19	Bokgränd	U
20	Ågrensgatan	U
21	Föreningsvägen	U
22	Skelleftehamnsvägen	U
23	Bokgränd	G
24	Ågrensgatan	U
25	Scharinsvägen	U
26	Bäckmansgatan	U
27	Stapelvägen	U

När en gata återkommer: följ den numrerade sträckan. Streckad retur är redan utdelad eller tillhör en annan delrunda.

Kartdata © OpenStreetMap contributors · ODbL · openstreetmap.org/copyright · 2026-10-19

Gränser tolkade från din karta och anpassade till gator. Rutter och brevlådor är inte kontrollerade på plats.

Kontrollista och källor

Använd detta blad för att stämma av utdelningen och förbättra nästa insamling.

Avprickning efter rundan

Grupp 1 Utdelade lappar: _____ Över: _____ Område klart: _____

Grupp 2 Utdelade lappar: _____ Över: _____ Område klart: _____

Grupp 3 Utdelade lappar: _____ Över: _____ Område klart: _____

Grupp 4 Utdelade lappar: _____ Över: _____ Område klart: _____

Grupp 5 Utdelade lappar: _____ Över: _____ Område klart: _____

Adresser/portar som behöver kompletteras

Underlag och avgränsning

Områden: din kartbild med grupper 1–5. Gruppnamn, spelare och släp: lagets dokument om pantinsamling, omgång 1. Gator och byggnader: OpenStreetMap, hämtat 19 oktober 2026. Kartan visar planerade stråk; enskilda brevlådor och portarnas tillgänglighet har inte kontrollerats.

Kartdata och licens

Skebo – Ursviken, 129 lägenheter och adresslista

Brf Ursvikenhus nr 1 – 46 lägenheter (Bjurfors föreningsuppgifter)

Brf Ursvikenhus nr 2 – årsredovisning 2024, 48 lägenheter

Brf Ursvikenhus nr 3 – årsredovisning 2025, 88 lägenheter

Källraderna är klickbara. Lappintervallen är bedömningar, inte statistik från ett komplett hushållsregister. Skol-, butiks- och idrottsbyggnader räknas inte som vanliga hushåll. Använd befintliga gångvägar och ordnade passager; rutter är inte förlagda längs körbanan på väg 372.

Kartdata © OpenStreetMap contributors · ODbL · openstreetmap.org/copyright · 2026-10-19

Gränser tolkade från din karta och anpassade till gator. Rutter och brevlådor är inte kontrollerade på plats.